

## Centro de Estudios Judaicos

# Israel, centro del pueblo judío



# **ISRAEL, centro del pueblo judío**

Para acceder a las clases, clicar sobre los títulos

- **Introducción**
- **Clase 1: Pueblo y territorio**
- **Clase 2: Israel en el pensamiento judío**
- **Clase 3: Eretz Israel y el debate sionista**
- **Clase 4: La historia de Jerusalem**
- **Clase 5: El retorno a Sión**
- **Clase 6: El camino hacia la independencia**
- **Clase 7: Primeros años de Israel**
- **Clase 8: El conflicto árabe-israelí**
- **Clase 9: La guerra y la paz**
- **Clase 10: Geografía y datos generales**
- **Clase 11: Economía**
- **Material adicional**
- **Trabajos prácticos**
- **Bibliografía**

## Introducción

*Así ha dicho el Señor: ... Mas vosotros, oh montes de Israel, daréis vuestras ramas, y llevaréis vuestro fruto para mi pueblo Israel; porque cerca están para venir. Porque he aquí, yo estoy por vosotros, y a vosotros me volveré, y seréis labrados y sembrados. Y haré multiplicar sobre vosotros hombres, a toda la casa de Israel, toda ella; y las ciudades serán habitadas, y edificadas las ruinas. Multiplicaré sobre vosotros hombres y ganado, y serán multiplicados y crecerán; y os haré morar como solíais antiguamente, y os haré mayor bien que en vuestros principios; y sabréis que yo soy el Señor. Y haré andar... a mi pueblo Israel; y tomarán posesión de ti, y les serás por heredad, y nunca más les privarás de sus hijos. (Ezequiel, Cap. 36,8-12)*

El Libro de Ezequiel contiene una profecía doble para el pueblo de Israel. En su primera parte, D-s dice al pueblo judío que la tierra que le ha sido asignada permanecerá desolada mientras esté ocupada por extraños y ellos permanezcan en el exilio. Y así fue - una tierra inhóspita, infértil y no desarrollada - durante más de 2000 años.

En la segunda mitad de la profecía, D-s describe los signos de la redención incipiente: cómo la tierra dará sus frutos en abundancia justo antes que el pueblo judío retorne a ella para siempre.

Esta parte de la promesa, también, empezó a hacerse realidad durante las décadas que precedieron al establecimiento del estado judío en la tierra de Israel.

Éste es el Estado de Israel, al que una de las oraciones judías se refiere como "el primer brote de nuestra redención". Desde el profundo sueño del olvido en la ausencia de sus hijos e hijas, la tierra finalmente despertó.

El 14 de mayo de 1948, se proclamó el Estado de Israel y la promesa de D-s que el pueblo judío sería nuevamente soberano en su tierra se cumplió. La larga espera, el dolor y las añoranzas se mezclaron en esa antigua y nueva entidad, un estado judío

soberano en la patria judía. El nuevo Estado de Israel marcó el término de un exilio de 2000 años.

Hoy en día el pueblo judío de todo el mundo sigue retornando a Israel, donde ciudades que otrora fueran destruidas por sus enemigos han sido reconstruidas y donde el suelo está atestado de frutos, árboles y flores, como lo previera el profeta Ezequiel. De acuerdo con la interpretación de Rashi, el gran comentarista medieval de la Biblia y del Talmud, "Cuando la Tierra de Israel dé sus frutos con abundancia, la redención será inminente y no puede haber una redención más manifiesta que ésta."

La milenaria fe en la promesa de D-s que los descendientes de Abraham, Isaac y Jacob retornarían a su patria se reflejó en el texto de la Declaración de la Independencia, leída por David Ben Gurión:

*"Eretz Israel (la Tierra de Israel) fue la cuna del pueblo judío. Aquí se forjó su identidad espiritual, religiosa y nacional. Aquí logró por primera vez su soberanía, creando valores culturales de significado nacional y universal, y legó al mundo el eterno Libro de los Libros. Luego de haber sido exiliado por la fuerza de su tierra, el pueblo le guardó fidelidad durante toda su Dispersión y jamás cesó de orar y esperar su retorno a ella para la restauración de su libertad política."*

## Clase 1

### Pueblo y territorio

Una de las definiciones de “identidad” según el diccionario aprobado por la Real Academia Española es: “de idéntico; igualdad completa con alguien o algo”.

Cuando hablamos sobre la identidad individual nos referimos generalmente a un atributo netamente personal...algo que distingue y caracteriza al individuo.

El ser humano a fin de construir y consolidar su propia identidad personal, adquiere elementos de “lo general” y los asimila a su propio ser “particular”.

La identidad del ser humano puede ser natural, impuesta o asumida.

El proceso de la construcción de la identidad personal, su consolidación y desarrollo, son motivo de numerosos estudios interdisciplinarios que se renuevan y actualizan.

El objetivo de este curso es estudiar la relevancia del Estado de Israel como un componente central en el desarrollo de la identidad judía personal y colectiva.

Para ello, es necesario conocer la historia de la relación entre el pueblo judío y **Eretz Israel** (la tierra de Israel).

La relación histórica, religiosa, cultural y afectiva con la tierra de Israel fue magistralmente expresada en la declaración de la independencia del moderno Estado Judío, en su primer párrafo:

*“Eretz Israel ha sido la cuna del pueblo judío. Aquí se ha forjado su personalidad espiritual, religiosa y nacional; aquí ha vivido como pueblo libre y soberano; aquí ha creado una cultura con valores nacionales y universales y ha legado al mundo entero el imperecedero Libro de los Libros.*

*Luego de haber sido desterrado de su patria por la fuerza, el pueblo judío le ha guardado fidelidad en todos los países de su dispersión y no ha cesado jamás de rogar por su retorno a su tierra y de confiar en restablecer en ella su independencia nacional.*

*Impulsados por este vínculo histórico y tradicional, los judíos han bregado a través de las generaciones, por retornar a su antigua patria y arraigarse en ella.”*

## **La tierra de Israel y el pueblo judío**

### **En la tierra de Israel se ha formado el pueblo judío**

Muchos años la tierra de Israel estuvo gobernada por extraños.

Sin embargo, la destrucción del Templo en el año 70 e.c. no llegó a desligar la relación y no impidió las añoranzas de los judíos hacia su tierra. En cada generación y generación retornó el pueblo de Israel al llamado de Sión.

La devoción del judío a la tierra proviene de sentimientos religiosos a la Tierra Santa basados en la promesa divina a los patriarcas de la nación hebrea.

Abraham, padre de la nación fue ordenado: "Levántate pues y anda a todo lo largo y todo lo ancho de la tierra, porque te la daré" (Bereshit, Cap. 13,17). Isaac su hijo, fue ordenado "No bajes a Egipto. Habita en las tierras que te indicaré, mora en esta tierra y seré contigo" (Bereshit, Cap. 26,2).

Al patriarca Iaaqov, cuyo nombre Israel también coincide con el de la tierra prometida, le fue asegurado "La tierra donde estás acostado te la daré a ti y a tu simiente" (Bereshit, Cap. 28,13).

Desde aquellos días, descritos en el libro de los libros, el pueblo de Israel mantuvo una constante relación con Sión porque sólo en esa tierra, en la cual desarrollaron sus características nacionales y espirituales, sería forjado su destino.

### **Los judíos fueron fieles a su tierra...**

Muchos años la tierra de Israel estuvo gobernada por extraños. La destrucción del Gran Templo de Jerusalem en el año 70 e.c., no llegó a dañar la relación y no aminoró las añoranzas de los judíos hacia su tierra.

El juramento de “Si se olvidara Jerusalem que se olvidare mi diestra” (Tehilim, Cap. 137) fue adoptado como una expresión fija tanto en los rezos, costumbres y actos que acompañan al judío en su ciclo de vida. Al pronunciar la bendición después de las comidas se recita “Que se reconstruya Jerusalem, ciudad santa, pronto en nuestros días”. En la ceremonia del casamiento el novio coloca cenizas sobre su cabeza y rompe un vaso en recuerdo a la destrucción de Jerusalem como está escrito “Para alegrar a los que lloran en Sión, dándoles una guirnalda en vez de cenizas” (Isaías, Cap. 61,3). Al finalizar las bendiciones del casamiento se dice “Pronto se escuchará en los montes de Judá y en las calles de Jerusalem la voz de la alegría y la voz del regocijo, la voz del novio y la voz de la novia”.

En los textos de las plegarias judías, encontramos el siguiente texto: “Por nuestros pecados fuimos exiliados de nuestra tierra” y así expresamos el concepto del judaísmo. Pues el exilio es considerado como un castigo, un severo castigo cuyo significado es la desligación de la patria, del lugar donde se encuentran las peculiaridades nacionales y espirituales del pueblo de Israel.

Así como nunca cesó el asentamiento del pueblo judío en la tierra de Israel, nunca cesó la inmigración de judíos a esa tierra, la cual estaba predestinada a acercar la redención y poner fin al exilio.

La relación histórica, religiosa, cultural y afectiva del pueblo judío con la tierra de Israel fue magistralmente expresada en la declaración de la independencia del moderno Estado de Israel, en su primer párrafo:

*“Eretz Israel ha sido la cuna del pueblo judío. Aquí se ha forjado su personalidad espiritual, religiosa y nacional; aquí ha vivido como pueblo libre y soberano; aquí ha creado una cultura con valores nacionales y universales y ha legado al mundo entero el imperecedero Libro de los Libros.*

*Luego de haber sido desterrado de su patria por la fuerza, el pueblo judío le ha guardado fidelidad en todos los países de su dispersión y no ha cesado jamás de rogar por su retorno a su tierra y de confiar en restablecer en ella su independencia nacional.*



*Impulsados por este vínculo histórico y tradicional, los judíos han bregado a través de las generaciones, por retornar a su antigua patria y arraigarse en ella.”*

En las festividades judías, se recita "Por nuestros pecados fuimos exiliados de nuestra tierra" y así expresan el concepto del judaísmo sobre el exilio: Pues el exilio es considerado como un severo castigo que su significado es la desligación de la patria, del lugar en el cual se encuentran las peculiaridades nacionales y espirituales del pueblo de Israel.

Así como nunca cesó el asentamiento del pueblo judío en Israel de la misma manera nunca cesó la inmigración a ella, la cual estaba predestinada a acercar la redención y poner fin al exilio.

A través de los intentos del pueblo judío de colonizar la tierra, ya sea en forma de un asentamiento fijo o temporario, quedó claramente demostrado tanto a los conquistadores como a los gobernantes extranjeros, que el pueblo de Israel pertenece a la tierra de Israel. No hay fuerza en el mundo capaz de romper esta relación y no existe nación o gobernante alguno que pueda arrebatarse del pueblo su espíritu y su orgullo nacional. Los judíos en las distintas diásporas mantuvieron viva su añoranza a la tierra de Israel y convirtieron su esperanza de retornar a ella en un fundamento básico de su fe inquebrantable.

## **La Tierra de Israel en la Biblia**

*“Y os traeré a vosotros a la tierra sobre la cual He alzado Mi mano en juramento de dar a Abraham, a Itzjak y a Iaacov. Y la daré a vosotros por heredad Yo Adonai”.*

*Shemot (Exodo), Cap. 6,8*

*“En aquel día concertó Adonai con Abram un pacto diciendo: A tu descendencia he dado esta tierra, desde el río de Egipto hasta el río grande, el río Eufrates”.*

*Bereshit (Génesis), Cap. 15,18*



*“Empero la tierra donde vosotros vais a pasar allí para poseerla, es tierra de montañas y quebradas, de la lluvia de los cielos bebe su agua.*

*Una tierra que Adonai tu D-s la quiere: siempre los ojos de Adonai tu D-s están en ella, desde el comienzo del año hasta el fin del año”.*

*Devarim (Deuteronomio), Cap. 11,11-12*

*“Y nos sacó Adonai de Egipto con una mano fuerte y con brazo extendido y con gran temeridad y con signos y milagros. Nos trajo a este lugar y nos concedió la tierra esta:*

*tierra que fluye leche y miel”.*

*Devarim (Deuteronomio), Cap. 26,8-9*

## Clase 2

### Israel en el pensamiento judío

Las virtudes y cualidades de la tierra de Israel se ponen de manifiesto en los libros de reflexión y filosofía.

Citaremos en esta clase, dos textos clásicos del pensamiento judío a través de las generaciones:

a) Las afirmaciones de **Rabí Iehudá Haleví** en su libro **El Cuzarí**.

Rabí Iehudá Haleví nació en España en 1074 y resolvió concretar su alíá a Eretz Israel, en donde murió en 1141. Una leyenda señala que llegó a las puertas de Jerusalem y al ver la destrucción que cundía, hincó la rodilla en tierra y lloró amargamente por la situación de la ciudad. Un jinete árabe que lo vio fervorosamente inclinado sobre el suelo de Eretz Israel, lo atropelló con su caballo, y de esa manera murió.

En su libro El Cuzarí, Rabí Iehudá Haleví destaca la peculiaridad del pueblo judío entre las demás naciones, y en la singularidad de la fe judía en comparación con las otras.

El libro está escrito en forma de diálogo entre el rey Cuzarí y sabios de las tres religiones monoteístas. El sabio judío es denominado “Javer” (amigo).

#### Cita del libro "El Cuzarí"

El texto citado a continuación es conocido como “el apólogo de la viña”.

*Dijo el amigo: No debe causarle asombro el hecho que un país tenga alguna ventaja con respecto a los otros, porque ya hemos visto la diferencia entre un país y otro en la flora y los recursos naturales. Hay algunas plantas que pueden crecer en un país pero no en otro; en cierto país viven determinados animales que no pueden hacerlo en otro; un país es rico en recursos naturales, mientras que otro es pobre en ellos. Existen diferencias en las características y cualidades de los ciudadanos de los diversos países. La plenitud del alma depende de la composición de los*

*materiales que integran al ser humano (por ende, no debe asombrarnos que en un país se observe más plenitud espiritual que en otro).*

*Dijo el Cuṣarí: No he oído acerca de ninguna virtud o ventaja que tengan los habitantes de Eretz Israel, de la cual carezcan los demás países.*

*Dijo el amigo: Es cierto. Vuestra montaña es famosa por la fertilidad de sus viñas, pero si no se plantaran vides en ese lugar y no se realizaran las tareas necesarias, seguramente no crecerían uvas allí. (Lo mismo se dice con respecto al éxito de Eretz Israel). Eretz Israel es el lugar en cual el pueblo elegido, que es el corazón y el meollo de las demás naciones, puede alcanzar la máxima plenitud espiritual (la profecía). Ciertamente, la tierra contribuye a todo esto, a condición de que se le añada el cumplimiento de aquellos preceptos que no pueden ser observados fuera de ella, que equivalen a las tareas realizadas en la viña. Y así es como el pueblo elegido no puede gozar de la profusión divina en otro lugar que no sea éste, tal como no resulta posible que la viña prospere en otro lugar fuera de ese sitio fértil.*

*Dijo el Cuṣarí: ¿Cómo puede expresar esta norma, si ya hemos visto que D's habló con Adán, que se encontraba en otra tierra; con Moshe cuando estaba en Egipto y con Abraham en Ur Casdim, y más adelante habló con Ezequiel y con Daniel en Babilonia, y con Jeremías en Egipto?*

*Dijo el amigo: Todos lo que profetizaron lo hicieron en esta tierra o acerca de ella. D's se dirigió a Abraham para ordenarle que emigrara a esa tierra y que la recorriera. A Ezequiel se le reveló la profecía del retorno del pueblo a su tierra, y a Daniel la de la destrucción del Segundo Templo y de la futura reunión de las diásporas. Todas estas profecías se produjeron a causa de Eretz Israel.*

*Otro sentido de las profecías de Ezequiel y Daniel fuera de Eretz Israel es que ambos vivieron en tiempos del Primer Templo, en el que vieron la revelación de la Shejiná (Presencia divina); y en su presencia podía acceder a la profecía cualquier miembro del pueblo elegido capacitado para ello (y quien había accedido a la profecía en Eretz Israel no perdía esa aptitud al abandonarla).*

*(El Cuṣarí, II artículo, cap. 7-14)*

b) El siguiente fragmento ha sido extraído del libro **Orot** (“Luces”) del Rabino **Abraham Isaac Hachohen Kuk**.

Fue uno de los más grandes rabinos del siglo XX y primer Gran Rabino de Eretz Israel. En el presente párrafo explica que la relación que existe entre el pueblo y la tierra no es casual: el pueblo judío recibió el territorio de Israel en legado, porque sólo con ayuda de la fuerza espiritual que emana de su tierra podrá descubrir y desarrollar sus propios valores y lograr sus objetivos.

*“Eretz Israel no es un bien externo de la nación. Sólo en su condición de medio para lograr el fin de la unión general y del fortalecimiento de la existencia material o aun espiritual, Eretz Israel es una unidad esencial estrechamente vinculada con la nación e íntimamente ligada con su existencia.*

*Por ello, no resulta posible analizar el contenido de la cualidad de santidad de Eretz Israel ni exteriorizar la profundidad de ese sentimiento por ningún medio humano racional, sino solamente a través del espíritu de D's que se encuentra en la totalidad de la nación...”*

*(Rabino Abraham I. Kuk, Orot, cap. “Eretz Israel”)*

## **Eretz Israel en la literatura rabínica**

Cuando se desea establecer el grado de importancia de la tierra de Israel dentro de las fuentes judías en general, una de las áreas principales a analizar es la literatura rabínica a través de las generaciones.

La creación literaria rabínica abarca esencialmente tres campos:

- a) Dictamen y explicación de las leyes judías (“Halajá”) y costumbres de las distintas comunidades (Responsas).
- b) Exégesis y comentarios de los textos sagrados.
- c) Temas de pensamiento general, moral y filosofía judía.

Estudiaremos a continuación casos concretos de literatura rabínica, donde se destaca la actitud de amor, reverencia y supremacía de la tierra de Israel por sobre cualquier otro lugar en el mundo.

a) La preservación de las fechas de los sábados y festividades en todas las diásporas de Israel depende única y exclusivamente de Eretz Israel.

El límite de la fecha internacional fijada por todas las naciones del mundo, el meridiano de 180°, fue establecido según la Halajá, de acuerdo con su distancia geográfica de Eretz Israel. (Libro del Cuzarí, escrito por Rabí Iehudá Haleví, II parte, cap. 20). Aun quienes discrepan con el Cuzarí acerca de la ubicación de la línea que fija la fecha, reconocen que se hace de acuerdo con la ubicación geográfica de Israel.

b) La profunda relación espiritual del pueblo judío con su tierra se expresa en todas las manifestaciones de la vida cotidiana y se percibe en primer término en el orden de las plegarias:

- La invocación a Eretz Israel en la plegaria Shmoné Esré (que se recita tres veces al día, y cuatro veces al día los Shabatot y festividades).

El Talmud Babli en el Tratado de Berajot, dice lo siguiente: “Quien se encuentre en el extranjero deberá orientar su corazón hacia Eretz Israel, tal como dice: “y oraren a ti en la tierra de quienes los cautivaron” (Reyes I Cap. 8,48).

De acuerdo con el Talmud, Maimónides dictaminó en sus Hiljot Tefilá (leyes de las plegarias): “Quien se encuentre en el extranjero deberá orientar su rostro hacia Eretz Israel y rezar así”. Lo mismo dictamina el Shulján Aruj en su sección Oray Jaim, párrafo 94, 1.

- La mención de Eretz Israel en la plegaria de Birkat Hamazón (oración después de las comidas). A partir del versículo “Y comerás y te saciarás y bendecirás... por

la buena tierra”, los sabios concluyeron que se debe mencionar a Eretz Israel en Birkat Hamazón.

De acuerdo con esto, Rambam dictaminó en Hiljot Berajot, cap. 2, halajá 3: “En la bendición de la tierra se debe enunciar el agradecimiento al principio y al final (es decir, al comenzar la segunda parte de Birkat Hamazón: 'Te agradeceremos' y la tercera: 'Y por todo... te agradecemos'), y concluir con: 'por la tierra y por los alimentos'. Quien no dijere 'tierra deseable, buena y amplia en la bendición de la tierra, no habrá cumplido con su deber”. Lo mismo estipula el código Shulján Aruj, parágrafo 187, escrito por el rabino José Caro.

- La bendición de Eretz Israel en la “bendición triple”. Así como se menciona a Eretz Israel en Birkat Hamazón, debe hacerse lo mismo en la “bendición triple” que se pronuncia después de ingerir pasteles, vino y frutas, de las que Eretz Israel se enorgullece. Según la Guemará, la fórmula es la siguiente: “Y por la tierra deseable, buena y amplia que has legado a nuestros antepasados, para que comieran sus frutos hasta saciarse de sus bienes”. Así lo dictaminó Rambam en Hiljot Berajot, cap. 8, halajá 13, y el Shulján Aruj, parágrafo 208, inciso 17.

Después de comer frutos de Eretz Israel se dice un final especial para esa bendición: “Por la tierra y por sus frutos”. Véase ib., Rambam y Shulján Aruj.

- Además de las plegarias y costumbres directamente vinculadas con Eretz Israel, la tierra prometida es también mencionada en muchas plegarias que expresan el anhelo de llegar al fin de la diáspora: “Y tráenos en paz de los cuatro confines del mundo y condúcenos con el rostro herido a nuestra tierra” (plegaria diaria Ahavá Rabá), etc.

Asimismo, Eretz Israel es mencionada en las plegarias relacionadas con la esperanza del pueblo que se reconstruya el Templo: *“Que sea Tu voluntad... que nos conduzcas con el rostro erguido a nuestro país, y que nos implantes dentro de nuestras fronteras, en donde te elevaremos las debidas ofrendas”* (Musaf de Shabat).

c) Se puede destacar el amor a Eretz Israel no sólo en las bendiciones, sino también en las normas, costumbres y decretos de los sabios.

Citaremos algunos ejemplos de dictámenes religiosos que tienden a exaltar el nivel de privilegio de la tierra de Israel:

- Los pobres de Eretz Israel tienen derecho a recibir beneficencia antes que los pobres del extranjero. Así está escrito en el comentario de Sifrí (\*) correspondiente a Parshat Reé (Devarim, Cap. 15,7): “Cuando haya en tu medio un necesitado... en tu tierra”, podemos leer la siguiente interpretación: “En tu tierra: sus residentes preceden a quienes moran en el extranjero. Lo mismo está escrito en el Shulján Aruj, sección Ioré Deá, parágrafo 251, inciso 3.

- Con respecto a la fecha de lectura del Libro de Esther, Rambam escribió lo siguiente: “Cualquier ciudad amurallada en tiempos de Iehoshúa Bin Nun (Josué, sucesor de Moisés), tanto en Eretz Israel como en el extranjero, aunque ahora no tenga muralla igualmente se lee (la Meguilá) el 15 de Adar. Esas son las ciudades apodadas urbes.

En las ciudades que no estaban amuralladas en tiempos de Iehoshúa, aunque ahora sí lo estén, se lee el 14 de Adar; y éstas son las llamadas simplemente ciudades...

\* Midrash de los sabios de la Mishná-tanáítas sobre los Libros Bemidbar (Números) y Devarim (Deuteronomio), redactado según el orden de los versículos de la Torá.

¿Porqué fijaron los sabios que la lectura de la Meguilá esté relacionada con el período de Iehoshúa y no con el tiempo verdadero de los acontecimientos de Purim?

Para honrar y no desmerecer la tierra de Israel, que estaba destruida en la época de los hechos de Purim ... y para conservar realzar la memoria de Eretz Israel en este milagro”. (Hiljot Meguilá, cap. I, 4-5).



- Generalmente no está permitido decir a un no judío que haga alguna tarea en Shabat (sábado), pero por el amor a Eretz Israel, nuestros sabios estipularon que si alguien compra a un no judío una casa en Eretz Israel, el vendedor no judío puede escribir el documento de venta en sábado.

Así lo dictamina el Talmud según Rambam, Hiljot Shabat, cap. V, halajá 11; Shulján Aruj, parágrafo 306, inciso 12.

- En el momento de la sepultura se solía mencionar a Eretz Israel, y así lo escribió Rabí Moshe Iserles en sus comentarios al Shulján Aruj, sección Ioré Deá, parágrafo 263, inciso 1: “Hay quienes acostumbran a poner polvo de Eretz Israel en la tumba”.

“No se trasladan los restos de un muerto de una sepultura respetable a otra (en otro lugar), pero sí está permitido sepultarlo en Eretz Israel”. (Shulján Aruj, sección Ioré Deá, parágrafo 63, inciso 1)

Una ley religiosa que ejemplifica claramente la diferencia que existe entre el cumplimiento de un precepto en Eretz Israel y en el extranjero es la siguiente: la inauguración de una casa en Eretz Israel obliga a realizar una "Seudat mitzvá" (comida festiva obligatoria) mientras que en el extranjero no existe tal obligación.

- Finalmente, es conocida la costumbre de recordar a Jerusalem en ocasión de la “Jupá” (acto de matrimonio) de todas las parejas judías, a través del acto en que el novio rompe una copa para recordar la destrucción del Bet Hamikdash, Templo de Jerusalem, y jurar fidelidad eterna a la capital espiritual de la nación judía.

## Clase 3

### La tierra de Israel y el debate sionista

#### La actitud de los líderes religiosos ante el Movimiento Sionista

Con la aparición del Movimiento sionista como ente político con aspiraciones nacionales, parte del liderazgo religioso judío se opuso a dicho movimiento liderado por Herzl.

Es importante recalcar que la oposición al Sionismo provenía del temor a que dicho movimiento pudiera originar cambios y dejar de lado la identidad religiosa del pueblo, que había subsistido y unido a los judíos a través de todas las diásporas.

Por otro lado, es importante destacar que estos líderes religiosos amaban a Eretz Israel e hicieron mucho por ella y por sus habitantes.

Citamos a continuación las posturas de dos eminentes rabinos: Rab Jaim Soloveichik (en USA) y Rab Iosef Jaim Sonenfeld (en Palestina).

- 1) Rabi Jaim Soloveichik reconocía en el Movimiento Sionista no sólo la voluntad de reconstruir el país, sino también de constituirse en generador de opiniones nuevas y diferentes para los problemas suscitados por la vida cotidiana de los judíos y para todo el curso de sus pensamientos...

*“Siempre sentí el temor que cualquier movimiento nuevo, cualquier paso que se apartara del rumbo trazado, podría desviar al judaísmo tradicional...”*

Por consiguiente, su oposición al Sionismo era positiva, porque nacía de un temor interno y del sufrimiento espiritual. A pesar de todo esto, en el hogar de Rabí Jaim y en todo lo que lo rodeaba se percibía la atmósfera de Eretz Israel. Porque el noble espíritu de Rabí Jaim ciertamente podía oponerse al Sionismo, pero debía reconocer su firmeza al ubicar a Eretz Israel en el foco de sus actividades. Con la

salvedad de unas pocas excepciones, Rabí Jaim fue el único rabino que se dedicó tanto a realizar acciones concretas en favor de Eretz Israel...

Periódicamente recibía decenas de cartas, y desde Brisk enviaba cientos de misivas a las diversas instituciones en Eretz Israel... (“De Volozhin a Jerusalem” del Rabino Meir Berlín [Bar-Ilán]).

Rab Jaim Soloveichik fue uno de los grandes eruditos de su generación y ocupó un lugar preponderante en la vida judía a fines del siglo XIX y principios del siglo XX. No había nada, grande o pequeño, que no fuera tema de consulta con él.

Asimismo, Rabí Jaim (tal como se lo llamaba) era conocido por su enérgica oposición al Movimiento Sionista. Si bien el texto anterior, escrito por un dirigente del Sionismo Religioso en particular, señala que su oposición al Sionismo provenía del temor que el movimiento pudiera generar cambios y daños a los judíos de su generación, Rab Jaim amaba a Eretz Israel e hizo mucho en su apoyo y en ayuda de sus habitantes.

(Sobre Rabí Jaim Soloveichik)

2) El rabino Iosef Jaim Sonenfeld (1848-1932), líder y fundador del grupo ultraortodoxo en Jerusalem, escribe en uno de sus textos:

*«Hay gran desaliento en Tierra Santa, porque estos hombres perversos que niegan al Creador del mundo y su sagrada Torá han proclamado con mucha publicidad que está a su alcance apresurar la redención del pueblo de Israel y reunir a los dispersos que están en todos los rincones de la tierra.»*

Cuando Theodor Herzl entró en Palestina en 1898, agregó: *«el mal entró con él, y aún no sabemos lo que tenemos que hacer contra los destructores de la totalidad de Israel, el Señor nos asista»*.

En oposición a las posturas anteriores, citaremos textos de otros dos conocidos rabinos que apoyaron al Movimiento Sionista: como el Rabino Zví Kalischer y Ha-Natziv de Volozhin.

1) El Rabino Zví Kalischer expresó su opinión que la Gueulá (redención) del mundo será consecuencia de un proceso natural. En su famoso libro Drishat Tzion (primer artículo) leemos:

*“Con respecto a la redención de Israel que todos esperamos, que nadie piense que D's, bendito sea, habrá de descender de pronto del cielo a la tierra para decir a su pueblo: ¡Marchad! O que enviará al Mesías del cielo para hacer sonar a grandes voces el shofar y reunir a los dispersos de Israel en Jerusalem, para construir una muralla de fuego y hacer que el Templo de D's descienda del cielo, tal como lo prometiera por medio de sus siervos los profetas. El lector instruido no piensa así; la misión de los profetas habrá de cumplirse en el fin de los días, nada caerá a la tierra y no marcharemos todos apresuradamente en un solo día. La redención de Israel se producirá de a poco, la luz de la salvación surgirá lentamente hasta que “Israel se comporte valerosamente” y cambie profundamente, cumpliendo todas las metas y promesas de los sagrados profetas...”*

Drishat Tzion, Rabino Kalischer

2) Rab Naftali Bar Ilán escribe: *“...Tal como sucediera en tiempos del escriba Ezra, que congregó en Babilonia a miles de personas de todas clases, grandes estudiosos y temerosos de D's junto con otros que habían desposado a mujeres no judías, que estaban habituados a profanar el sábado y no conocían la Torá. Todos se reunieron y volvieron a establecerse en Eretz Israel, hasta que la tierra volvió a estar plena de sus hijos. De la misma manera debemos despertarnos ante la voz que expresa la voluntad de D's que se hace oír desde un confín del mundo hasta el otro; dondequiera se encuentren nuestros hermanos dispersos, responden al llamado para hacer lo que esté a su alcance, poco o mucho, las diferentes clases de judíos. Los congregados deben concretar su alía a Eretz Israel, afincarse en el país, construirlo y plantar en él toda clase de árboles frutales.*

*En todos ellos habrá de cumplirse lo que dijera el escriba Ezra (Esdras 8:22): “La mano de D's es para bien de todos los que le buscan”.*

### **Los preceptos vinculados con Eretz Israel**

La santidad de Eretz Israel respecto a cualquier otro lugar sobre la tierra, se pone de manifiesto también a través de las “Mitzvot hatluyot baaretz” (preceptos relativos a la tierra). Se trata de leyes religiosas que se cumplen exclusivamente en Eretz Israel.

Estos preceptos están relacionados con la producción agrícola de la tierra y tienen un valor educativo esencial para el hombre y para la sociedad.

La posesión de la tierra fue y es para el hombre, el símbolo más concreto de su patrimonio personal, el signo más claro del poder. A lo largo de la historia, la posesión de territorios tiene una notoria influencia sobre el status social de las personas y aun sobre el status internacional de las naciones.

Para el judaísmo, el mensaje más importante de las Mitzvot hatluyot baaretz es que la tierra no nos pertenece realmente... Que una persona tenga posesión de una parcela de tierra determinada, es algo completamente coyuntural. Es algo dispuesto temporalmente por el Señor de los cielos y de la tierra...

Por ello, debemos separar y donar partes de la producción de la tierra como gesto de agradecimiento y humildad para con el verdadero dueño de nuestras posesiones.

Las partes de la producción agrícola que separamos, tienen dos tipos de destinatarios: los Cohanim y Leviim (sacerdotes que trabajan en funciones relativas a las ofrendas públicas en el Templo) por un lado, y los pobres y necesitados del pueblo, por el otro.

Dentro de las Mitzvot hatluyot baaretz, encontramos un primer grupo de preceptos llamados Trumot y Maasrot (ofrendas y diezmos).

## El año sabático - “Shemitá”

Fuentes del precepto:

Libro Shemot (Exodo), capítulo 23;10-11

*“Seis años sembrarás tu tierra y recogerás su cosecha;*

*Empero en el séptimo la abandonarás y la dejarás yerma, para que coman los menesterosos de tu pueblo y sus sobrantes comerán la fauna del campo. Así habrás de hacer a tu viñedo y a tu olivar”.*

Libro Devarim (Deuteronomio), capítulo 15;1-2

*“Al término de siete años harás shmitá (indulto de deudas); Y esta es la regla de la shmitá: habrá de indultar todo propietario acreedor – que reclama deuda a su prójimo – no habrá de oprimir a su prójimo o a su hermano, pues se ha declarado indulto ante Adonai”.*

El mandamiento de Shmitá tiene un doble mensaje que se manifiesta en dos mandamientos básicos: Shmitat Hakarka (descanso de la tierra) y Shmitat Kesafim (indulto de deudas).

1) Shmitat Hakarka: desde el punto de vista agrícola, su objetivo es evitar el desgaste de las tierras y obtener su revitalización. Las tareas destinadas a mantener la vida del árbol o a obtener las cosechas habituales, están permitidas. Los trabajos destinados a mejorar la calidad de la planta, están prohibidos. La shmitá de la tierra es un precepto que se cumple únicamente en Eretz Israel.

2) Shmitat Kesafim: desde el punto de vista socio-económico, la cancelación total de las deudas encaminaba a impedir la esclavitud y brindar una oportunidad de recuperación económica a las clases sociales necesitadas. El precepto de “Shmitat Ksafim” se cumple en todo el mundo judío.

## El año del jubileo – “Iovel”

Este precepto es también de origen bíblico y se cumple únicamente en Eretz Israel.

Fuente: Libro Vaikrá (Levítico), Capítulo 25; 8-13.

*“Habrás de contar siete shmitot, siete años siete veces, y te resultarán los días de las siete shmitot cuarenta y nueve años; Y proclamarás con el toque del shofar en el mes séptimo, en el día diez del mes, en el día de Kipurim habréis de proclamar con el shofar en toda vuestra tierra; Y consagraréis el año del cincuentenario, y proclamaréis libertad en la tierra para todos sus habitantes. Iovel es, será para vosotros, retornaréis cada hombre a su posesión y cada hombre a su familia habréis de retornar; El año del cincuentenario habrá de ser para vosotros año de Iovel, no habréis de sembrar ni habréis de cosechar lo que germinare de la tierra, ni habréis de vendimiar el remanente de las uvas; Porque año de Iovel es, consagrado habrá de ser para vosotros, del campo comeréis su producto; En este año de Iovel habréis de retornar cada uno a su posesión”.*

Es un año donde se hace descansar la tierra y donde las propiedades se restituyen a sus dueños y se libera a los esclavos y a sus familias. Esta legislación responde a la necesidad de corregir la costumbre que quien tuviese deudas entregaba sus pertenencias como parte de pago y si esto no era suficiente, podía entregarse a sí mismo en calidad de esclavo.

El término Iovel recuerda que el comienzo de este año de jubileo se anunciaba con el sonido del Shofar, en el día de Iom Kipur (10 del mes de Tishrei).

Este precepto nos enseña dos principios básicos del judaísmo: que el hombre es libre por naturaleza y que la tierra es propiedad de D's.

El precepto de Iovel es un ejemplo de la preocupación bíblica por el individuo.



Su principal objetivo es lograr una sociedad justa, que brinda posibilidades de movilidad social y no condena a las clases trabajadoras a la pobreza aboliendo el monopolio de tierra.

### **El precepto de establecerse en Eretz Israel**

Fuente: Libro Bemidbar (Números), Capítulo 33;53.

*“Y os apoderaréis de la tierra y habitaréis en ella, porque Yo os la he dado”.*

a) Rambán (Najmánides) en su Comentario sobre la Torá, escribe:

En mi opinión se trata de una mitzvat asé (precepto prescriptivo): les ordena que se establezcan en la tierra y que se apoderen de ella porque se las ha dado, y que no renieguen de la heredad del Eterno. Si en algún momento pensaren en conquistar la tierra de Shenar, de Siria u otras similares para afincarse en ellas, estarían violando el precepto de D's. Nuestros sabios acentuaron el precepto de establecerse en Eretz Israel y dictaminaron la prohibición de salir de ella.

De aquí que estemos obligados a cumplir con este mandato, porque se trata de un precepto prescriptivo que se repite en numerosas ocasiones, como “Entrad y poseed la tierra”. Pero Rashi interpretó “os apoderaréis de la tierra” en el sentido de expulsaréis a sus habitantes, y entonces os aposentaréis en ella. Podréis subsistir en ella, y si no lo hacéis, no podréis subsistir. Lo que hemos explicado es lo fundamental.

b) Libro “Ein Iaacov”, comentario sobre el Talmud, Tratado Ketuvot 110 b

Nuestros rabinos nos han enseñado: Una persona debe vivir siempre en Eretz Israel, aunque sea en una ciudad habitada mayoritariamente por extranjeros. No debe vivir en el exterior, ni siquiera en una ciudad habitada mayoritariamente por judíos; pues quien vive en Eretz Israel es como si tuviera a D's, y quien vive en el

exterior es como si no lo tuviera, tal como dice: “para daros la tierra de Canaán, para ser vuestro D's”. ¿Acaso quien no vive en Eretz Israel no tiene D's? Lo expresaron así para decirnos que quien vive en el exterior es como si se dedicara a la idolatría. En el caso de David dice: “porque me han arrojado hoy para que no tenga parte en la heredad de D's, diciendo: vé y sirve a dioses ajenos”. ¿Acaso alguien dijo a David “vé y sirve a dioses ajenos”? Lo expresaron así para decirnos que quien vive en el exterior es como si se dedicara a la idolatría.

c) Sifri (Midrash Halajá) sobre el Libro Devarim (Deuteronomio), Capítulo 11;17

“Y perezcaís pronto... pondréis éstas mis palabras”: a pesar que os destierro de esta tierra al extranjero, destacaos en el cumplimiento de los preceptos porque cuando regreséis no tendréis otros nuevos. Es como el rey que se enfada con su esposa y ésta vuelve a casa de su padre; le dice: Ay de tí, ahora está adornada con tus joyas, cuando regreses no tendrás otras nuevas. Así dijo D's, Bendito Sea, a Israel: Hijos, destacaos en el cumplimiento de los preceptos porque cuando regreseis no tendréis otros nuevos.

Así también leemos en Jeremías 31:21, el profeta le ordena al pueblo de Israel antes de salir al destierro: “Estableced señales”. Estas “señales” son las mitzvot (preceptos) con que Israel es señalado entre los pueblos, para que estos preceptos se sigan cumpliendo en la diáspora y no sean olvidados cuando retornen a Sión.

d) Sifri (Midrash Halajá) sobre el Libro Devarim, Parshat Ree, párrafo 80:

Cierta vez, Rabí Iehudá Ben Betera y Rabí Matia Ben Jeresh y Rabí Janina Ben-Aji Rabí Iehoshúa y Rabí Ionatán salieron del país y llegaron a Flatus. Al recordar a Eretz Israel alzaron la vista, vertieron lágrimas, rasgaron sus vestiduras y exclamaron: “Y la tomaréis y habitaréis en ella... cuidaréis, pues, de cumplir todos los estatutos” (Deuteronomio 11:31-32). Cuando regresaron a sus hogares, dijeron:

La residencia en Eretz Israel equivale a todos los preceptos de la Torá. Cierta vez, Rabí Eleazar Ben Shamúa y Rabí Yojanán Hasandlar acudieron a casa de Rabí Iehuda Ben Betera para estudiar Torá con él. Cuando llegaron a Sidón y recordaron a Eretz Israel, alzaron la vista, vertieron lágrimas, rasgaron sus vestiduras y exclamaron: “Y la tomaréis y habitaréis en ella... cuidaréis, pues, de cumplir todas las reglas” (Deuteronomio 11:31-32). Cuando regresaron a sus hogares, dijeron: La residencia en Eretz Israel equivale a todos los preceptos de la Torá.

## **El Estado de Israel**

El movimiento Sionista deseaba traer al pueblo de Israel a su tierra, según el lazo histórico que había entre el pueblo y la tierra, para revertir la forma de vida que tenía el judío entre las naciones. El Sionismo de Herzl tenía como objetivo fundamental rescatar al pueblo judío de entre las naciones, otorgarle un refugio territorial autónomo y establecer en él una sociedad ideal.

En contraposición a la solución herzliana, con el correr de los años se entendió la necesidad de poner énfasis a la definición que dio Ajad Haam: la “cuestión judía” desplazó de su lugar de primogenitura a la “cuestión de los judíos”. O sea, el objetivo del Sionismo como movimiento de liberación nacional debe ser la creación de un “Estado Judío” y no solamente un “estado de los judíos”.

Para Ajad Haam, el Estado Judío debe ser el centro espiritual del pueblo. La relación personal de cada judío con la tierra de Israel y con el estado de Israel debe ser la piedra fundamental de su identidad judía.

Es interesante destacar que las diferencias entre la concepción sionista de Herzl y la de Ajad Haam, son la base de diferencias ideológicas y temas de discusión respecto al Sionismo y a Medinat Israel hasta nuestros días.

Actualmente, existe un amplio espectro de corrientes ideológicas que van desde una posición post-sionista hasta un sionismo-mesiánico. Tanto dentro del judaísmo secular como dentro de las corrientes ortodoxas, encontramos actitudes antisionistas que niegan la “razón de ser” de Medinat Israel. En contraposición a estas ideas, encontramos movimientos de Sionismo realizador, quienes ven en el estado judío una etapa importantísima dentro del proceso histórico de la redención nacional.

## **Jerusalem**

El himno nacional israelí, conocido como “Hatikva”, expresa la milenaria aspiración del pueblo judío de retornar a su tierra.

El “Hatikva” culmina con las palabras: “... ser un pueblo libre en nuestra tierra, la tierra de Sión, Jerusalem”.

Jerusalem simboliza la verdadera libertad del pueblo judío, pues ella es el punto de encuentro entre lo material y lo espiritual, “Jerusalem celestial” y “Jerusalem terrenal”.

Son muchas y diversas las formas de mantener viva la añoranza y el deseo de los judíos a través de las generaciones, de retornar a Sión y su ciudad capital

Jerusalem:

Es conocida la costumbre de recordar a Jerusalem en ocasión de la “jupá” (acto de matrimonio) de todas las parejas judías, a través del acto en que el novio rompe una copa para recordar la destrucción del Bet Hamikdash, Templo de Jerusalem, y jurar fidelidad eterna a la capital espiritual de la nación judía.

Al finalizar las bendiciones del casamiento se dice “Pronto se escuchará en los montes de Judá y en las calles de Jerusalem la voz de la alegría y la voz del regocijo, la voz del novio y la voz de la novia”.

El juramento de “Si se olvidara Jerusalem que se olvidare mi diestra” tanto en los rezos, costumbres y actos que acompañan al judío en los años de su vida, fue adoptado como un lema nacional.

En toda oportunidad de festejo, al pronunciar la “Bendición después de las comidas” se recita “Que se reconstruya Jerusalem, ciudad santa pronto en nuestros días”.

“El año próximo en Jerusalem” es generalmente la frase de cierre de todo acto conmemorativo del pueblo judío en cualquier lugar del mundo.

## **Clase 4**

### **La historia de Jerusalem**

#### **La ciudad en el siglo XIX**

Jerusalem que tiene a mediados de 2017 una población de aprox. 880,000 habitantes, era a principios del siglo 19 capital de un pequeño distrito (Sanjak) y estaba bajo el mando general del departamento de Damasco. Su importancia era pobre y las actividades económicas eran insignificantes.

La población se centralizaba en la ciudad vieja y contaba con 9000 almas, según esta división: 4000 musulmanes, 3000 cristianos y 2000 judíos.

La Ciudad Vieja estaba dividida en cinco barrios: musulmán, cristiano, armenio, mugrabi y judío. La situación de la ciudad era penosa: las callejuelas sucias, muchas casas estaban destruidas y la mortalidad era grande. Los judíos y cristianos se sentían minoría y les fueron decretadas limitaciones políticas, judiciales y religiosas.

#### **Un gran cambio**

El gran cambio que sufrió Jerusalem comenzó con la conquista de la ciudad por parte del general egipcio Ibrahim Falla (1833). El gobierno egipcio otorgó amplios derechos a la población no musulmana y a representantes europeos y abrió las puertas de Jerusalem para el mundo entero.

La influencia europea cambió la forma de vida: el correo era dirigido a través de consulados externos por ende se tornó en correos modernos, llegó la era de las diligencias, el reloj comenzó a contar las horas del día a partir de la media noche y no de la salida del sol, la lámpara y la nafta sustituyeron las velas de aceite. Estas fueron las primeras señales de modernización en Jerusalem que tornó a la ciudad fanática musulmana en un centro político religioso europeo y en un lugar de interés para las grandes potencias.

## **La salida de las murallas**

Luego de más de mil años de vivir amurallados, las murallas de la ciudad ya no delimitaban toda la ciudad. Comenzó el proceso de “la salida de las murallas” en el cual tomaron parte los judíos cristianos y musulmanes. Los judíos con la inspiración de Moshe Montefiori establecieron “Mishkenot Shaananim” (1860) y luego los siguientes barrios: “Majane Israel” (1868), Najalat Shiva (1869), Mea Shearim (1874). Este proceso comenzó en la segunda mitad del siglo 19 y continúa en nuestros días.

En esta época aumentó el número de habitantes en la ciudad de algunos miles a decenas de miles. Se aplanaron caminos desde Iafó, Hebrón, Jericó, Shjem a Jerusalem y a fines del siglo se inauguró el ferrocarril de Iafó a Jerusalem.

## **Período del mandato británico (1917-1948)**

El 9 de diciembre de 1917 el general británico Allenby conquistó Jerusalem. Luego de dos días Allenby ingresó con marchas de triunfo a la ciudad vieja. La rendición oficial se realizó a la entrada de la ciudad amurallada.

De esta manera llegaron a su fin 400 años de gobierno otomano y comenzaron 30 años de gobierno británico.

Los primeros dos años y medio era un gobierno militar, que fue cambiado por un gobierno civil. Por primera vez luego de los cruzados Jerusalem era nuevamente la capital. La ciudad creció y se desarrolló, se pavimentaron calles y caminos y se construyeron barrios judíos y árabes. La construcción de un centro comercial y la apertura de la Universidad Hebrea le otorgaron un aire moderno a la ciudad. El gobierno británico se vio obligado a preocuparse por las necesidades de agua, alimentos e higiene de los habitantes de la ciudad.

En el transcurso del gobierno británico se aceleró el proceso de modernización, aumentó la cantidad de medios de transporte, se pavimentaron caminos y se



crearon cañerías desde las fuentes del río Iarkon en la zona de Rosh Haain hasta la ciudad de Jerusalem.

El crecimiento de la población aumentó la tensión de los judíos, árabes e ingleses, tensión que estuvo acompañada por derramamientos de sangre en 1920 y en 1929. La tensión llegó a su cúspide en noviembre de 1947, con la decisión de la O.N.U. de finalizar el período del mandato británico y convertir a Jerusalem en una ciudad internacional.

## **Jerusalem - capital de Israel**

Al finalizar en período del mandato británico los judíos y los árabes lucharon por gobernar en Jerusalem. En la época de la guerra de la independencia los árabes sitiaron la ciudad, había escasez de alimentos, agua, medicamentos y municiones. En el año 1949, al firmarse un acuerdo de cese de fuego, Jerusalem fue dividida. La ciudad vieja, incluyendo al barrio judío, quedó fuera de los límites de la ciudad hebrea.

En 10 de diciembre de 1949 el gobierno de Israel decidió convertir a Jerusalem en la capital oficial del estado de Israel. David Ben Gurion declaró “Jerusalem es una parte inseparable del estado de Israel y es su eterna capital”.

En la Jerusalem occidental, capital de Israel se establecieron las instituciones del estado: la residencia presidencial, la Knesset (Parlamento), las oficinas de gobierno, establecimientos culturales y gubernamentales, el museo de Israel, Iad Vashem - museo del holocausto, el Monte Herzl - cementerio de próceres israelíes y cementerio militar de los combatientes en las guerras de Israel.

En junio de 1967 estalló la guerra de los Seis Días. Las fuerzas del ejército israelí penetraron al barrio judío por el portón de los Leones y liberaron la Ciudad vieja con el monte del templo y el Muro de los Lamentos.

La pared divisoria entre las dos partes de la ciudad que existió por diecinueve años fue derribada y Jerusalem con sus problemas y dificultades se convirtió en una sola ciudad.

### **Ciudad capital y centro nacional**

La capital del pueblo de Israel que fue en la época de David y Salomón, hace 3000 años, volvió a ser capital con el comienzo de la creación del estado.

En Jerusalem se encuentran hoy en día la mayoría de organizaciones estatales: la residencia del presidente de Israel, las organizaciones gubernamentales y el parlamento (la Knesset), las oficinas de gobierno y de banco de Israel, cerca a ellos el palacio de la Suprema Corte de Justicia, una construcción cuya peculiaridad arquitectónica denota el honor y la nobleza del poder judicial.

A raíz de la unificación de la ciudad se construyó en su parte oriental una cantidad de edificaciones gubernamentales y de servicios públicos.

Otros lugares de gran importancia nacional están dispersados en Jerusalem.

En el Monte Herzl donde está enterrado el visionario del estado judío y los próceres de estado, está el cementerio militar nacional. Allí se realizan los actos centrales del día de recuerdo a los caídos en las guerras y el acto del día de la independencia.

En la misma zona se encuentra “Yad Vashem”, museo dedicado al recuerdo y la enseñanza de la Shoá. Los visitantes diplomáticos, jefes de estado, ciudadanos israelíes y turistas se encuentran con las más terribles de las desgracias que acontecieron al pueblo judío. Cada año se realizan actos de recordación centrales en el día del Holocausto y del Heroísmo Judío.

### **Centro cultural**

Jerusalem oficia de centro cultural, y en ella se encuentran los tesoros espirituales e históricos del pueblo judío.

En los sótanos de la biblioteca nacional se encuentran escritos que testifican el espíritu del pueblo judío, y en sus salas estudian los jóvenes junto con intelectuales de avanzada edad.

En el museo de Israel, el Palacio del Libro y en el museo Artzot Hamikrá se encuentran restos arqueológicos de gran valor que testifican la pertenencia de la tierra de Israel a su pueblo hace más de 3000 años. En el museo de ciencia se encuentran colecciones para el conocimiento cultural en distintas áreas. Los certificados relacionados con la historia de la organización Sionista y el asentimiento judío se encuentran en el Archivo Sionista central.

En Jerusalem se centralizan varias instituciones de estudio e investigación. Además de la Universidad Hebrea se encuentran institutos y establecimientos de investigación en todos los campos: la academia nacional de ciencias, la academia de la lengua hebrea, Iad Itzjak ben Tzvi y otras.

Las Ieshivot de Jerusalem, en las cuales ocupan un lugar importante en el mundo judío, las cuales absorben estudiantes de Israel y de la diáspora. Entre las más importantes se encuentran la ieshivá de “Mercav Harav” que enseña y educa según los ideales religiosos-sionistas del Rab Kuk, las grandes ieshivot lituanas de Hebrón

y Mir, la ieshivá “Porat Iosef” sefardita y las ieshivot de Gur y Belz – instituciones centrales de dos de las ramas más importantes dentro del movimiento jasídico.

En la actual y moderna Jerusalem se cumple la visión profética “Pues de Sión saldrá la Torá”. Se observa en la ciudad en la última generación un gran florecimiento de estudios mundanos y más aún de estudios sagrados y ciencias judías. No existió en la historia de Jerusalem tantos centros de estudios como se pueden apreciar en esta época. Decenas de miles de personas estudian en diferentes establecimientos, con diferentes líneas ideológicas. La mayoría de los

estudiantes son israelíes pero hay también miles de jóvenes de distintos países, que llegan anualmente a estudiar Torá.

De esta manera se encuentran y conviven en Jerusalem distintos tipos de líderes espirituales: personalidades con diferentes ideas que lideran diversas y hasta opuestas corrientes.

## **JERUSALEM en las fuentes judías**

El nombre de Ierushalaim (Jerusalem) no figura explícitamente en la Torá.

Sin embargo, Ierushalaim está presente en forma implícita a lo largo de la historia de los patriarcas desde Abraham hasta Iaacov como el lugar del sacrificio de Isaac (en el Monte de Moriá).

En los libros de los Profetas (Neviim), Ierushalaim aparece como ciudad capital del reino de David, quien la conquistó de manos de los Jebuseos.

*“David tenía treinta años cuando comenzó a reinar y reinó durante cuarenta años. En Hebrón reinó sobre Judea siete años y seis meses y en Jerusalem reinó treinta y tres años sobre todo Israel y Judea”.* (Samuel II, Capítulo 5, 4-5)

## **Bet Hamikdash - La Casa de D-s**

Es un mandamiento obligatorio el construir una casa al Creador ...Ya quedó explicado en la Torá que el Mishkán (Tabernáculo) que erigió Moisés en el desierto era provisional según está escrito: “Pues aún hasta ahora no habéis entrado a la tierra ...”

Cuando entraron los judíos en el país, erigieron el Tabernáculo que conservaron durante catorce años en Guilgal. De allí lo trasladaron a Shiló donde construyeron un Templo de piedra. Trescientos sesenta y nueve años subsistió el Templo de Shiló el que, a la muerte del sacerdote Elí, ya estaba destruido.

De allí se trasladaron a Nov y allí construyeron un Santuario (Mikdash) que fue destruido a la muerte del profeta Samuel.

El nuevo Mikdash se construyó en Guivón y este fue el último santuario provisional hasta la construcción del Bet Hamikdash (Gran Templo) en Jerusalem. Cincuenta y siete años subsistieron los mikdashim de Nov y Guivón.

Desde el momento de construirse el Bet Hamikdash quedó prohibido construir cualquier otro santuario en cualquier otro lugar y no existirá otro Mikdash por todas las generaciones fuera del Monte Moriá en Jerusalem, sobre el cual está escrito:

“ Y dijo David: Esta es la Casa del señor y este es el altar del sacrificio para Israel” y D-s dijo: “Este será Mi reposo para siempre”. (Maimónides)

### **Grados de Santidad**

Diez grados de santidad hay en el mundo:

Eretz Israel es santa respecto a los demás países del mundo. Porque allí se ofrecen primicias del cereal, de los frutales y los dos panes, y esto no se hace en los demás países.

Las ciudades amuralladas en Eretz Israel son más sagradas que el resto del territorio, porque toda persona impura debe salir de sus áreas...

La ciudad amurallada de Jerusalem es más santa que las demás, porque en su área está permitido consumir las ofrendas que se hacían en el Gran Templo y disfrutar del Maaser Shení (Segundo Diezmo, que era separado de la cosecha para ser consumido por sus dueños solamente en Jerusalem).

El Monte del Bet Hamikdash es más sagrado ...

El Bet Hamikdash (Gran templo) es más sagrado, porque no está permitido ingresar a su espacio, sin antes lavarse pies y manos.

El Kodesh Hakodashim (Santo Santuario) es más sagrado, porque a su interior sólo ingresaba el Gran Cohen una vez al año, el Día de Kipur durante su servicio de expiación.

(Mishná, Tratado Kelim)

Todo judío dispuesto a orar que se encontrase en el exterior, deberá orientar su posición hacia Eretz Israel, como está escrito: “Y oraren a Ti vueltos a su tierra que entregaste a sus padres” (Melajim 8;48).

Si se encontrase en Eretz Israel que oriente su posición hacia Jerusalem, como está escrito: “Y oraren al Señor vueltos hacia la ciudad que Tú has escogido” (Melajim 8;44).

Si se encontrare en Jerusalem que oriente su posición hacia el Bet Hamikdash, como está escrito: “...cuando viniere y orare hacia esta casa” (Melajim Cap. 8,42).

Si se encontrare en el Bet Hamikdash que oriente su posición hacia el Kodesh Hakodashim, como está escrito: “...si oraren hacia este lugar” (Melajim Cap. 8,35).

En consecuencia, desde cualquier punto de la tierra, todos los judíos al elevar sus plegarias orientan su corazón hacia un sólo lugar.

(Talmud Bablí, Berajot 30,1)

Hasta que no fue elegida Eretz Israel, todos los países fueron dignos de la profecía, pero desde que fue elegida Eretz Israel los demás países fueron excluidos de la profecía.

Hasta que no fue elegida Jerusalem, todos los lugares eran dignos para elevar sacrificios, pero desde que fue elegida Jerusalem los demás lugares fueron eximidos para elevar sacrificios.

Hasta que no fue elegido el Bet Hamikdash, toda Jerusalem era digna para que resida la Shejiná. Desde que fue elegido el Bet Hamikdash fue eximido el resto de la ciudad como residencia de la Shejiná.

(Talkut Shimoní 12;1)

“Jerusalem construida es como una ciudad que está estrechamente unida” (Tehilim 122;3). Sobre este versículo decía Rabí Ieoshúa ben Levy que Jerusalem es una ciudad que convierte a todo Israel en amigos estrechamente unidos entre sí.

(Talmud Ierushalmi, Jaguigá 3;6)

Dijo Rab Aja: La Shejiná (presencia divina) jamás abandonó el Muro Occidental (Kotel Hamaaraví) del Monte del Templo.

(Shemot Rabá 2;2)

Diez medidas de belleza descendieron sobre el mundo;  
nueve recibió Jerusalem y una, el resto del mundo.

(Talmud Bablí, Kidushín 49;2)

Si me olvidare de ti, oh Jerusalem,  
Mi diestra sea olvidada.  
Mi lengua se pegue a mi paladar,  
Si no ensalzare a Jerusalem  
Como preferente asunto de mi alegría.

(Salmos Cap. 137,5-6)

Así dice el Señor: Yo he restituido a Sión, y moraré en medio de Jerusalem Aún han de morar viejos y viejas en las plazas de Jerusalem y las calles de la ciudad



serán llenas de muchachos y muchachas, que jugarán en las calles.

(Zacarías Cap. 8,3-5)

Alegraos con Jerusalem, y gozaos con ella, todos los que la amáis: llenaos con ella de gozo, todos los que os enlutáis por ella: Porque así dice el Señor: He aquí que yo extendiendo sobre ella paz como un río, y la gloria de las gentes como un arroyo que sale de madre.

(Isaías Cap. 66,10-12)

### **Las virtudes de Jerusalem**

Nuestros sabios escribieron mucho alabando a Jerusalem y a la magnitud de sus méritos, viendo a Jerusalem como el centro espiritual del mundo.

“No existe amor - como el amor de la Torá

No existe sabiduría - como la sabiduría de la tierra de Israel

Y no existe belleza - como la belleza de Jerusalem”

Avot de Rabi Natan, 25

Eretz Israel es el núcleo del mundo:

Se encuentra en el centro del mundo

Y Jerusalem en el medio de Eretz Israel,

Y el Templo en medio de Jerusalem,

Y el Santo de los Santos en el medio del Beit Hamikdash

Y el arca en medio del tabernáculo

Y la piedra fundamental delante del tabernáculo

De la cual fue creado el mundo

Tanjuma Kedoshim 10

Jerusalem, centro de la enseñanza de la Halajá y de la ley

“Cuando te fuere demasiado difícil algún asunto de juicio.... entonces te levantarás y subirás al lugar que escogiere el Señor, tu D’s, y te llegarás a los sacerdotes levitas, y al juez que hubiere en aquellos días, y consultarás, y ellos te declararán la sentencia del juicio. Y harás conforme al tenor de la sentencia que te anunciaren desde aquel lugar que escogiere el Señor” Devarim (Deuteronomio) 17:8-10.

“El gran Sanhedrín tenía su sede en la sala del Templo junto al Beit Hamikdash “Y de allí salió la enseñanza de la Torá al pueblo de Israel. Los sabios del gran Tribunal de Jerusalem eran la esencia de la ley oral y los pilares de la enseñanza (es decir, los temas de la tradición de interpretación de la ley escrita - la Torá), y de ellos la ley y el juicio saldrán para todo Israel.

Maimónides, Hiljot Mamrim, 1, 1

“Y naciones caminarán a tu luz” Ieshaiahu (Isaías) 3:60. Rabí Hoshiaia dijo: “el futuro de Jerusalem es transformarse en candil para los pueblos y ellos caminarán a su luz, ¿qué significa “Y naciones caminarán a tu luz”? Y así dice: “Y acontecerá que en el final de los días, el monte de la casa del Señor será establecido como cabeza de los demás montes.... y afluirán a él todas las naciones.”

Ieshaiahu (Isaías) 2:2

La redención de Jerusalem

Rabí Shmuel Bar Najmani dijo: Según la leyenda tradicional, que se transmite de padres a hijos “Jerusalem no será construida hasta que se reúnan las diásporas. Y si alguien te dice que se reunieron las diásporas y Jerusalem no fue construida - no le creas. ¿Por qué? Pues así está escrito: “el Señor es el que edifica Jerusalem”,

Tehilim (Salmos) 147:2 y luego: “que recoge los desterrados de Israel”. ¿Cuándo “edificará el Señor a Jerusalem”? cuando recoja “los desterrados de Israel”.

Midrash Tanjuma 58, 17

A pesar que (el Beit Hamikdash) fue destruido, permanece en su santidad... D's no se mueve de allí... Rabí Ata dijo: la Shjiná (la divina presencia) no se mueve jamás del Kotel Hamaaraví (el Muro Occidental) del Beit Hamikdash (el Templo), como está escrito: “He aquí que está tras nuestra pared”, Shir Hashirim (Cantar de los Cantares) 2: 9

### **Jerusalem de Oro – Noemi Shemer**

*Un diáfano aire de montañas  
Y fragancia de los pinos  
Se mece en la brisa vespertina  
Al son de las campanas.*

*Y en el letargo del árbol y la piedra,  
Cercada por un sueño  
La ciudad se encuentra aislada  
Y en su corazón una muralla*

*Jerusalem de oro  
De bronce y de luz  
Para todos tus cantos yo seré un violín...*

*Cómo se secaron los pozos de agua  
La plaza del mercado vacía está  
Y no hay quien visite el Monte del Templo  
En la Ciudad Vieja*

*Y en las grutas de las rocas  
Lloran los vientos  
Y no hay quien descienda hacia el Mar Muerto  
En el camino de Jericó*

*Pero al venir hoy a cantarte  
Y a coronarte  
Inferior me siento ante tu hijo más pequeño,  
Ante el último de tus poetas*

*Porque tu nombre quema los labios  
Como el beso de un ángel  
Si llegara a olvidarte Jerusalem  
Que eres toda de oro*

*Volvíamos a los pozos de agua,  
Al mercado, a la plaza  
Un Shofar llama en el Monte del Templo  
En la Ciudad Vieja*

## **Clase 5**

### **El retorno del pueblo judío a Sión**

#### **Las “Aliot” (olas inmigratorias) a Israel**

Los judíos tanto a nivel personal como nacional, nunca renunciaron al anhelo de retornar a la tierra de Israel. A partir de fines del siglo XIX y con el surgimiento del movimiento sionista político, comenzó el proceso del retorno a Sión a nivel masivo.

Esta concreción del anhelo milenario del pueblo judío, tuvo generalmente dos catalizadores: la ideología sionista por un lado y las persecuciones y matanzas de judíos en la diáspora, por el otro.

Estos dos elementos se complementan trágicamente entre sí, a lo largo de la historia de las “alioth” a Israel: desde la primera alia en 1882 y hasta nuestros días.

#### **La Primera Alia (1882-1904)**

Esta primera corriente migratoria tuvo dos causas esenciales: 1) La actividad del movimiento sionista de los Jovevei Sion que aspiraba a crear en Eretz Israel una población judía agrícola, trabajadora y productiva. 2) Las persecuciones y los pogroms contra los judíos de Rusia. La consternación que sacudió a los judíos de Europa Oriental los impulsó a escapar del lugar de las matanzas. La mayoría se trasladó a Estados Unidos y Argentina. Unos pocos llegaron a Eretz Israel.

Los primeros en llegar a Israel fueron los integrantes del movimiento BILU.

Después de ellos llegaron familias de Rumania y de Rusia y fundaron Zikhron Yaakov, Rishon LeZion, Ekron, Nes Ziona, Iesod Hamaale, Rosh Pina, y otros lugares.

Esta ola migratoria se detuvo en 1885 y se renovó posteriormente en 1890, con el deterioro de la situación en Rusia. En esa etapa llegaron en total 25.000 personas.

Las dificultades, enfermedades, el trabajo agotador y la enemistad de los árabes vencieron el ánimo de muchos y la mayor parte de esta ola inmigratoria abandonó finalmente el país.

En ese período comenzó la actividad del Barón Rothschild quien tomó bajo su tutela a las colonias existentes y creó otras nuevas.

A pesar de todas las dificultades, los miembros de la Primera Aliá lograron establecer las bases para una población agrícola judía, revivir el idioma y establecer una red educativa hebrea, así como instituciones públicas independientes.

### **BILU y las colonias del Barón:**

La organización Bilu (iniciales del versículo **“Beit Iaakov Lejú Veneljá”** - Casa de Iaakov vayan e iremos - Isaías 2:5)

Después de los pogroms de 1881 se organizó en Jrakov un grupo de jóvenes, en su mayoría estudiantes, que decidieron emigrar a Eretz Israel. El grupo se llamó al comienzo "Dabiu", (iniciales de Daver el Bnei Israel Vaisaú - Hablarás a los hijos de Israel y marcharán), y posteriormente lo cambiaron por Bilu. Los objetivos del Movimiento Bilu eran: “la resurrección política, económica, nacional y espiritual del pueblo hebreo, la renovación de la lengua hebrea y la autorrealización”. Los miembros de Bilu llegaron a Israel en dos grupos en 1882 y 1884. Al comienzo trabajaron como obreros rurales en la escuela agrícola Mikve Israel, en difíciles condiciones de vida. Algunos se trasladaron a Jerusalem y una parte del grupo se estableció en Rishon Lesión. La insostenible situación económica, la desocupación, las enfermedades y la desilusión del movimiento Jovevei Sión en la diáspora, que no cumplió con su compromiso de facilitar a los inmigrantes los medios para la colonización agrícola, causaron grandes crisis, así como el abandono del país. Del grupo, que contaba con 48 miembros quedaron sólo veinte quienes establecieron en 1884 la colonia Guedera.

El llamado de BILU:

*“Ser el pionero de un gran movimiento nacional judío... que los llevarán, de eso estamos seguros, a la resurrección económica y nacional completa...”*

*D’s sabe lo que nos espera! tal vez hambre y desesperación y una muerte trágica... Sabemos muy bien que es probable que muchos de nosotros ni siquiera llegue a ver la Tierra Prometida, pero esta posibilidad no es terrible para nosotros, y cada uno de nosotros está dispuesto a otorgar su vida plena de energías, con alegría, si esto trajera la liberación de nuestro torturado pueblo de su esclavitud de siglos.”* La asociación de Krakov

## **Las primeras colonias**

### **Rishon Lesión**

Fundada en 1882 por los miembros de BILU y los Jovevei Sión como colonia agrícola, fue la primera población de su zona. Su nombre fue tomado del versículo "Rishon Letzión Hine Hinam" - Primicias de Sión ¡Aquí están!- (Isaías 41:27). Los colonizadores pasaron grandes sufrimientos por su falta de experiencia en el trabajo, las enfermedades y los daños de la naturaleza hasta que lograron asentarse económicamente. A pesar de todo no abandonaron sus tierras y finalmente recibieron la ayuda del Barón de Rothschild.

La colonia sufrió especialmente por los combates que se desarrollaron en su cercanía durante la Primera Guerra Mundial y por una plaga de langosta en 1915. Posteriormente, la colonia se fue desarrollando y en 1950 fue reconocida como ciudad.

El establecimiento de la colonia Rishon Letzión:

*“Mucho era mi trabajo y el de mis amigos en uno de los claros días del mes de Av (1882) en la ciudad de Yafo... terminó el día y llegó la noche cuando concluimos nuestro trabajo y alquilamos una carreta tirada por dos caballos y partimos también nosotros pensando que cuando llegáramos*

*a nuestro lugar encontraríamos a nuestros compañeros en el lugar preestablecido. Llegamos y una vez allí la carga ya no estaba. Pensamos que seguramente se habían atrasado por los que caminan despacio, dada la carga y las pertenencias que traían y que en breve llegarían... el lugar estaba desierto. No había ni casas ni chozas ni siquiera una tienda de campaña. No había árboles, ni gente, de la tierra a nuestro alrededor brotaban sólo cardos y maleza...*

*Desde las montañas de Judea soplaba un aire puro, el aire bueno y sano que reconforta el espíritu. Casi me había olvidado de mi compañero... Recordé a Shimshón (Sansón) que había luchado aquí contra los filisteos... me acordé de la sangre de mis antepasados derramada aquí... sentí un profundo amor hacia el lugar, el amor del hijo que fue exilado de su padre y retornó al hogar y su padre ya no está... pero mis hermanos, ¿Dónde están? Acaso vendrán los dispersos de Israel de todos los rincones del mundo ...? (¿Cuánto tiempo tendremos que esperar aún hasta que pase la desgracia, comparable con la noche?)*

*Al recordar todo el trabajo se me erizan los pelos de la cabeza. ¿Y quienes son los que están conmigo? ¿De dónde tengo fuerzas para esta tarea cuando mi bolsillo está vacío? Podrán acaso mis manos acostumbradas a la pluma y a hacer cuentas, tomar la azada y sacar pan de la tierra para mí, mi mujer y mis hijos? ¿Sacrificaré también a mis queridos en aras de esta idea? ¿Tengo acaso derecho? ¿Traerá esto algún beneficio? “*

Recuerdos de Zalman Levontin "Leeretz Avoteinu"

## **Zijron Iaakov**

Población urbana rural. Fundada en 1882 por inmigrantes procedentes de Rumania, lleva su nombre en homenaje al padre del Barón Benjamín Edmound Rothschild, mentor de la moderna colonización. El Barón construyó en el lugar una gran bodega.

En 1903 se realizó en Zijron Iaakov una gran asamblea de los judíos de Eretz Israel, en un intento de lograr la unidad organizacional del Ishuv.



El mismo año se realizó una asamblea de maestros hebreos, fundándose la Organización de los Maestros Hebreos. La familia Aharonson, que participó en la organización de espionaje Nili, actuó desde esa ciudad.

La majestuosa tumba del Barón Rothschild y su esposa se encuentra en las cercanías de la colonia.

### **Petaj Tikvá**

Fundada en 1878 por un grupo de idealistas jóvenes religiosos como Moshé Ioel Salomón y Yeoshua Shtemper entre otros, procedentes de Jerusalén.

Llamaron a la colonia Petaj Tikvá por el versículo: "Vehaia emek haajur lepetaj tikvá", "al valle de aflicción lo haré puerta de esperanza", Oseas 2: 17.

Alrededor de cuatro años sufrieron los primeros colonizadores a causa de la malaria que cobró muchas víctimas y por los ataques de los vecinos teniendo que abandonar el lugar por unos años. El Barón Rothschild extendió su tutela sobre la colonia: se plantaron cultivos y árboles, se desecaron los pantanos, los pobladores volvieron y la colonia creció. En 1937 fue reconocida como ciudad.

Petaj Tikvá tuvo un papel importante en la vida del movimiento laborista: allí se fundó el Partido Obrero y la Asociación Pardes, la primera cooperativa agrícola del país.

### **El Barón Edmound (Abraham Biniamín) Rothschild (1845, París - 1934, París, Francia)**

Banquero y filántropo famoso. Por sus grandes obras en Eretz Israel fue llamado "padre del Ishuv" y el "afamado benefactor" (Hanadiv Haiadua). Comenzó a

interesarse en Eretz Israel a consecuencia de los pogroms en Rusia y por influencia del Gran Rabino de Francia, Rabí Tzadok Hacoheh.

Luego de su encuentro con el rabino Molhiver y los delegados de la colonia Rishon Lesión recibió bajo su tutela las primeras colonias y se preocupó por su mantenimiento. Compró grandes parcelas de tierra en Eretz Israel oriental y occidental y en el Golán. Fundó nuevas colonias, construyó fábricas y las bodegas de Rishon Lesión y Zijron Iaakov. Dados los conflictos que se desataron entre los empleados del Barón y los colonizadores, aquel otorgó en 1900 su obra a la JCA, (Jewish Colonization Association) una compañía para el asentamiento de judíos, creada en Inglaterra por el Barón Hirsh en 1891.

En 1925 fundó la PJCA (Palestina Jewish Colonization Association) una compañía para la colonización de judíos en Eretz Israel y nombró como su presidente a su hijo James Rothschild.

Después de la Declaración Balfour colaboró con la Organización Sionista Mundial y fue Presidente Honorario de la Agencia Judía. Visitó Israel cinco veces, gozando de respeto y fama.

Sus restos fueron trasladados a Israel en 1954 y enterrados en las cercanías de Zijron Iaakov. Las colonias Biniamina y Guivat Ada llevan su nombre en honor del Barón y de su esposa respectivamente.

### **Organización "Hashomer" (El Guardián)**

**Hashomer** era la organización de vigilancia y defensa de las colonias judías en Eretz Israel. Israel Shojat, Itzjak Ben Zví, Alexander Zaid, Israel Guiladi y otros miembros de la Segunda Aliá crearon en Yafo en el otoño de 1907, la primera asociación de defensa llamada Bar Guiora.

En abril de 1909 los miembros de Bar Guiora fundaron junto a los miembros de Sejera y activistas de grupos de autodefensa de Rusia la organización Hashomer.

La organización Hashomer fue estructurada como una asociación secreta que actuaba en la clandestinidad. Sus miembros eran estrictamente elegidos y se les exigía una inquebrantable disciplina, valor y perseverancia.

La organización Hashomer representó el inicio de la organización territorial de todas las fuerzas de lucha de la población judía de Eretz Israel. Sus miembros hacían guardia en los poblados de la Galilea y en las colonias de Judea y Samaria. Fundaron Tel Adashim en el Valle de Izreel y Kfar Guiladí y Tel Jai en la Alta Galilea.

A fines de la Primera Guerra Mundial, el Partido Laborista Unido exigió el desmantelamiento del Hashomer y la creación de un cuerpo de defensa amplio y popular. El Hashomer sirvió de ejemplo y modelo educativo para los movimientos juveniles sionistas de la diáspora y dejó su marca en los anales de la defensa de la población hebrea de Eretz Israel.

*“A través de la incorporación de la vigilancia hebrea sobre los poblados hebreos, el Hashomer sentó las bases para la defensa del Yishuv en su totalidad. Los miembros de la organización no se contentaban sólo con la vigilancia, sino que tomaban a los jóvenes del poblado y los instruían en la defensa personal, la defensa del lugar, de las propiedades y de la vida... por su mera existencia creció el número de obreros hebreos, que a su vez fortalecieron la defensa del lugar... a veces los miembros del Hashomer debían dejar su lugar de trabajo, pero tampoco entonces se tomaban guardias extraños en su lugar, sino que venían los jóvenes de la colonia u obreros que no pertenecían al Hashomer...*

*Uno de los principios del Hashomer era que las fronteras de la patria debían rodearse de poblados limítrofes. El primer poblado que erigieron en la Alta Galilea fue el kibutz Kfar Guiladí. ¡Cuánta valentía, fe e ideales fueron necesarios para establecer un poblado en la frontera norte en los días de la Primera Guerra Mundial!”* Israel Shojat, "Shliljut Uderej" (Misión y Senda)

**David Ben Gurión** (1886, Plonsk, Polonia - 1973, Sde Boker, Israel)

Estadista y líder sionista, uno de los líderes del Movimiento Sionista y de los arquitectos del Estado y del Ejército de Defensa de Israel. Primer Ministro de Israel y primer Ministro de Defensa. Se contó entre los fundadores del Movimiento Poalei Tzión (los trabajadores de Sión) en Polonia y en Eretz Israel. Llegó a Israel en 1906, durante la Segunda Aliá. Trabajó en agricultura y en vigilancia. En 1915, durante la Primera Guerra Mundial fue expulsado del país por los turcos y se dirigió a los EE.UU. Volvió a Israel hacia finales de la guerra en el marco de la Legión Hebrea. Se contó entre los fundadores de Ajdut Haavoda (La Unión del Trabajo) y de la Histadrut Haovdim Haclalit (la Organización General Obrera) y el partido Poalei Eretz Israel (los Obreros de Eretz Israel). A partir de 1935 fue presidente del Ejecutivo Sionista y de la Agencia Judía. Actuó sin descanso por la creación de un estado judío independiente.

Después de la Segunda Guerra Mundial combatió incondicionalmente las intenciones de los británicos de cerrar las puertas del país a los judíos y prohibir la compra de tierra. Cuando la Haganá salió de la clandestinidad y el movimiento sionista se organizó en un cuerpo estatal, Ben Gurión fue electo jefe del Gobierno del Pueblo.

El 5 de Iar de 1948 (14 de mayo de 1948) declaró el establecimiento del Estado de Israel en la Asamblea Nacional reunida en Tel Aviv. Fue electo Primer Ministro y Ministro de Defensa y condujo al pueblo durante y después de la Guerra de Independencia, durante los colosales desafíos de la formación del Ejército de Defensa y de la absorción de la inmigración masiva.

En 1953 se retiró del gobierno y se radicó en el kibutz Sde Boker, en el Neguev, esperando arrastrar tras de sí a miles de pioneros para la construcción del Neguev. En 1956 volvió a ser Primer Ministro y dirigió la Campaña del Sinaí.

En 1963 renunció a su cargo en el gobierno. Murió en 1973 y fue enterrado en Sde Boker.

### **La Segunda Aliá (1904-1914)**

Los pogroms de Kishinev (1903) y de Homel (1904) influyeron radicalmente sobre la juventud judía de Rusia. La opción Uganda produjo una escisión en el Movimiento Sionista. Paralelamente reinaba una gran desilusión por la Revolución Rusa de 1905 que aspiraba a mejorar la vida de los obreros y derrocar al gobierno tiránico del Zar.

Los miembros de la Segunda Aliá eran en su mayoría jóvenes, miembros de movimientos sionistas socialistas que se opusieron a la posibilidad de crear un estado en cualquier otro lugar que no fuera Eretz Israel y que aspiraban a constituir precisamente en Israel al pueblo que trabajara su tierra, pioneros que realizaran el ideario sionista.

Los miembros de la Segunda Aliá crearon la "Kvutzá"(comuna) Kineret, Degania, Merjavia, etc. Establecieron los partidos laboristas Hapoel Hatzair (El Joven Trabajador) y Poalei Tzión (los Obreros de Tzión). Fundaron la organización Hashomer y fueron de los luchadores por la resurrección del idioma y la literatura hebrea moderna. David Ben Gurión e Itzhak Ben Tzvi (segundo Presidente de Israel) se encontraron entre sus miembros.

### **Tel-Aviv, la primer ciudad hebrea moderna**

La ciudad de **Tel Aviv** tiene su inicio en un barrio fundado en 1909 como suburbio de la ciudad de Iafó. El barrio fue llamado Ajuzat Bait y en 1910 recibió el nombre de "Tel Aviv", a nombre de la traducción hebrea de Nahum Sokolov del libro de Hertzl "Altneuland" (Tel - Alt, Aviv - Noi).

La superficie del barrio era de 109 hectáreas aproximadamente. El barrio creció atrayendo a muchos a instalarse en él; se desarrolló la vida pública y cultural, convirtiendo a la ciudad en centro del Ishuv. Gimnasia Hertzlia, la primera escuela secundaria hebrea fue fundada en la ciudad.

El antagonismo de los turcos retrasó el desarrollo de la ciudad durante la Primera Guerra Mundial, pero después de esta se renovó la construcción y el desarrollo y en 1921 fue reconocida como ciudad.

Tel Aviv se transformó en la capital del "Estado en Marcha": allí se forjó la fuerza hebrea antes de la creación del Estado y allí se declaró la independencia el 14 de mayo de 1948.

Fundación de Tel Aviv:

*“Creamos en Iafó la Asociación Ajuzat Bait, cuyo objetivo era construir de manera conjunta sesenta viviendas para sesenta miembros de la Asociación. La creación de nuestra Asociación, que pretendía responder a una de las necesidades más básicas, derivó de las siguientes razones: la Aliá de los judíos de Rusia que se había acrecentado significativamente generó una gran falta de viviendas en Iafó y por esta razón los precios de los alquileres subían. En los dos, tres últimos años las viviendas amplias duplicaron su valor...*

*La Asociación ya había visto un terreno conocido, y sobre el cual planificaba erigir sesenta viviendas bellas y agradables, construir calles lindas y preocuparse también de las necesidades de higiene, los desagües y las cañerías, para que de este modo se convirtiera en ejemplo y modelo de todas las poblaciones urbanas judías del país.”*

De una carta del Comité de Ajuzat Bait, abril 1909

## **Organización NILI**

**Nili** era el nombre de una organización de espionaje a favor de los británicos durante la Primera Guerra Mundial (Nili - iniciales de Netzaj Israel Lo Ishaker).

Al estallar la Primera Guerra Mundial la mayoría de la población judía de Eretz Israel apoyaba a Turquía. Sólo unos pocos se oponían a éstos. Aarón Aharonson, agrónomo e investigador de las Ciencias Naturales se contaba entre los oponentes a Turquía. Creía que el ideario sionista sólo podría concretarse bajo la protección de los aliados (Inglaterra, Francia, EE.UU.).

A fin de ayudar a los británicos en la conquista de Eretz Israel de manos de los turcos organizó una red de espionaje llamada Nili. Sus hermanos Sara y Alexander se encontraban entre sus ayudantes, así como Abshalom Fainberg, Iosef Lishinsky y otros. La planta de experimentación agrícola de Atlit, fundada y dirigida por Aarón, les servía de base de acción. Las informaciones que lograron reunir fueron muy útiles para el éxito del ejército británico y para la evaluación de la situación política y militar de la zona.

La organización fue descubierta en 1918, cuando los turcos capturaron una paloma mensajera enviada de la planta experimental de Atlit, que llevaba información a los británicos. Muchos de los miembros de la organización fueron arrestados y torturados. Sara se suicidó de un tiro después de haber sido cruelmente torturada. Aarón Aharonson que había logrado salir del país, prosiguió con su labor sionista. En uno de sus viajes desde Inglaterra murió en un misterioso accidente aéreo.

### **La Tercera Aliá (1919-1923)**

La Declaración Balfour (en relación al establecimiento de un Hogar Nacional Judío en Eretz Israel), la Revolución Rusa (octubre 1917) y la violencia y asesinatos que se desataron en la guerra civil posterior, la finalización de la Primera Guerra Mundial y la conquista de Eretz Israel por los Británicos, todas estas fueron las causas para la renovación de la Aliá a Eretz Israel.

En ese período llegaron al país parte de los más importantes líderes sionistas así como escritores e intelectuales hebreos, tales como Haim N. Bialik y Shmuel I. Agnon entre otros.

Durante este período fue creada la Haganá recibiendo todas las funciones de defensa y vigilancia antes realizadas por la organización Hashomer, que si bien era un grupo selecto era muy pequeño. Fue fundada la Histadrut Haovdim Haclalit (la Organización Obrera General). El Valle de Jezreel fue poblado y se erigieron decenas de poblaciones agrícolas, kibutzim y comunas. Fue creado el Gdud Haavodá (Batallón de Trabajo) a nombre de Iosef Trumpeldor.

En ese mismo período se establecieron las bases para las instituciones públicas del Yishuv, fueron establecidos el Comité Nacional, reconocido como representante de la población judía del país y el Gran Rabinato.

Durante esta Aliá llegaron al país alrededor de 35.000 judíos, principalmente grupos organizados de jóvenes, miembros del movimiento "Hehalutz" que trabajaron en la desecación de los pantanos, en la preparación de la tierra para agricultura y en la construcción de caminos.

### **Los Kibutzim - Los Pioneros**

*“Alrededor de dos horas duró el camino a lo largo de la costa del Kineret hasta que llegamos a un gran campamento de carpas en la ladera de la montaña.*

*A los pies de la montaña se levantaban cientos de tiendas de campaña redonda, grises y blancas, y junto al Kineret se encontraba una hilera de amplias esterillas que servía de comedor para unas 500 personas o más... La cocina, reino de las compañeras que cocinaban y lavaban los platos, se encontraba al lado, en un viejo edificio de piedra de las antiguas termas de Tiberíades. Allí trabajan alrededor de 30 muchachas, que cocinaban sopa en unas ollas gigantes... por la noche soplaban el viento de las montañas, que traía polvo y arena, y por la mañana nos levantábamos cubiertos por el polvo y la arena hasta que era imposible reconocernos. Durante las comidas había*



*en el comedor un ruido ensordecedor. Cientos e jóvenes, en su mayoría procedentes de Rusia y de Crimea, cantaban a viva voz marchas y canciones militares rusas y como acompañamiento golpeaban con las cucharas en los platos de aluminio. La tierra se abría ante sus voces cuando todos juntos comenzaban en coro a gritar "traed la sopa" desde sus fuertes y sanas gargantas. Había mucho desorden y quien no se adaptaba al ambiente general arrebatando su porción, volvía a su tienda de campaña hambriento y sediento."*

Recuerdos de David Ofir, miembro de la Tercera Aliá

### **La Brigada Hebrea** (Primera Guerra Mundial)

Iosef Trumpledor y Zeev Jabotinsky, quien había llegado a Egipto como periodista, se dedicaron al establecimiento de la Legión Hebrea en ese país. Antes aún se había formado el Gdud Mivilei Hapardot (Cuerpo de Muleteros) compuesto por judíos que habían sido expulsados de Eretz Israel por los turcos. Esta unidad realizó un leal y esforzado servicio en Galipoli, Asia Menor. En esa misma época, Zeev Jabotinsky actuaba en Inglaterra, con la ayuda de Jaim Weizmann para el establecimiento de batallones hebreos conformados por judíos rusos que residían en Inglaterra. El objetivo era la participación activa en la conquista de Eretz Israel. Hubo jóvenes judíos de los EE.UU. y aún de Argentina que se incorporaron a la Legión después de la Declaración Balfour (entre los voluntarios de Eretz Israel se encontraban Ben Gurión y Ben Tzví). Así se formó el batallón de artillería número 38, un batallón de infantería y el batallón real artillería número 39, formado principalmente por voluntarios de EE.UU. y Canadá.

A la cabeza de los voluntarios se encontraban Pinjas Rotenberg, David Ben Gurión e Itzjak Ben Tzví, que habían sido expulsados de Eretz Israel por los turcos. El tercer batallón (número 40) estaba compuesto por cientos de jóvenes voluntarios de Eretz Israel.

En 1919 se unieron todos los batallones bajo el nombre de “Harishon LeLehudá”. Su emblema era un candelabro de siete brazos, Menorá, con la palabra Kadima, inscrita en su tronco.

**Zeev Jabotinsky** (1880, Odesa, Rusia - 1940, New York, EE.UU.)

Escritor, periodista y líder sionista. Orador virtuoso, publicó artículos periodísticos en la prensa rusa bajo el seudónimo de “Altalena”. Participó en la autodefensa judía durante los pogroms rusos. Durante la Primera Guerra Mundial creó el Cuerpo de los Muleteros, a fin de colaborar con el Ejército Británico en Galipoli y la Legión Hebrea del Ejército Británico para la participación en la liberación de Eretz Israel.

En 1920 organizó la autodefensa judía de Jerusalem durante los disturbios árabes en la ciudad. Por esta acción fue sentenciado a 15 años de trabajo forzado en la cárcel de Akko, pero recibió amnistía pocos meses después. Fue nombrado miembro de la Dirección de la Asamblea Representativa de Eretz Israel. Debido a sus diferencias de opinión con Jaim Weizmann (posteriormente primer presidente de Israel) que apoyaba una política pro británica a pesar de la decepción del Ishuv respecto de los británicos, Jabotinsky se retiró del Movimiento Sionista y fundó el partido Revisionista y el Movimiento Betar. En 1935, dados los desacuerdos que aún continuaban, creó la Nueva Organización Sionista. Murió en los EE.UU. La población Nahalat Jabotinsky y el edificio Metzudat Zeev (Fortaleza de Zeev), en Tel Aviv, llevan su nombre en su honor.

### **La Cuarta Aliá (1924-1928)**

Esta Aliá se denominó también Aliá Grabsky, a nombre del ministro de economía polaco que estableció una política discriminatoria contra los judíos, contribuyendo así a su emigración. En esta ola migratoria llegaron principalmente inmigrantes de

clase media, de Polonia y Europa Oriental, que se vieron perjudicados por la difícil situación económica y las medidas tomadas en Polonia. Los EE.UU. habían cerrado las puertas de la inmigración y Eretz Israel absorbió a los nuevos emigrantes. Estos se radicaron fundamentalmente en las ciudades, ya que se dedicaban a las artesanías y al comercio. Tel Aviv triplicó su población en dos años. En esta alía llegaron alrededor de 80.000 personas.

Con esta ola migratoria llegaron también jóvenes religiosos, miembros del Movimiento Mizraji, que establecieron poblados agrícolas religiosos en el Valle de Zevulún y en el Valle de Izreel: Kfar Jasidim, Sde Iaakov, etc. Llegaron también grupos de judíos ultra ortodoxos que establecieron la colonia Bnei Brak.

### **La Quinta Aliá (1930-1939)**

El ascenso de Hitler y el nazismo al poder en Alemania en 1933 y el empobrecimiento económico de los judíos en Europa Central, fueron las principales causas del incremento de la Aliá a Eretz Israel.

Alrededor de 145.000 judíos llegaron en esta ola migratoria.

La misma fue una alía de jóvenes pioneros pero también de capitalistas y miembros de las profesiones liberales (médicos, ingenieros, etc.) que aportaron al país conocimientos y desarrollaron el comercio y la industria. Las ciudades y las colonias crecieron. El número de poblaciones agrícolas fue duplicado y aumentó significativamente el cultivo de los cítricos y la construcción.

A pesar de las dificultades causadas por los sangrientos disturbios provocados por los árabes entre los años 1936 y 1939 y más aún por la hostil política británica con la publicación del Libro Blanco que prohibía la inmigración, los judíos siguieron arribando al país también por vías ilegales (a través de operativos conocidos como "la Aliá Bet", Aliá Ilegal).

## **Clase 6**

### **El camino hacia la independencia**

A principios del mes de septiembre de 1897, escribió el Dr. Biniamín (Theodor) Zeev Herzl en su diario personal: "En Basilea establecí el estado de los judíos. Si lo hubiera dicho hoy en voz alta, hubiera recibido una carcajada como respuesta, también quizás lo mismo suceda en otros cinco años, pero seguramente en otros cincuenta años todos reconocerán esto".

Luego de cincuenta años de haberse escrito estas palabras, en el mes de noviembre de 1947, se debatió en las Naciones Unidas la posibilidad de establecer un estado judío en la tierra de Israel. Después de seis meses en el mes de mayo de 1948 se estableció el estado de Israel. El sueño del "visionario del estado" se concretaba, tal como Hertzl lo predijo y anheló.

### **Partición de Palestina**

El sábado 29 de noviembre de 1947 la Asamblea General de las Naciones Unidas, reunida en Nueva York, aprobó con una mayoría de dos tercios de los votos la Resolución 181.

Esta resolución, conocida como el "Plan de Partición de Palestina", proponía la terminación del Mandato Británico y la partición de la Palestina occidental en dos estados soberanos, uno judío y otro árabe, quedando el área de Jerusalem y Belén bajo un régimen de jurisdicción internacional.

Los judíos aceptaron la resolución, aún con legítimos reparos, y el 14 de mayo de 1948 crearon el Estado de Israel en el territorio que les había sido asignado.

La parte árabe, en cambio, no sólo rechazó el plan que le permitía fundar su propio estado sino que, tal como afirma el historiador Manuel Tenenbaum, "inició una agresión destinada a ahogar a Israel en su cuna, con la amenaza proferida por

el Secretario General de la Liga Árabe de realizar una matanza como no se había visto desde la época de los mongoles”.

Gran Bretaña, por su parte, se negó a aplicar el Plan de Partición argumentado que éste no era aceptado por las dos partes implicadas y rechazó compartir la administración de Palestina con las Naciones Unidas durante el período de transición sugerido por el mismo plan.

Los británicos abandonaron Palestina el 15 de mayo de 1948, un día después que Ben Gurión leyera la Declaración de la dependencia en el museo de Tel Aviv, declaración que se adelantó un día a la expiración del Mandato Británico, a fin que no coincidiera con el Shabat.

## **Antecedentes**

### **1916**

En plena Primera Guerra Mundial, Gran Bretaña y Francia firman el Tratado de Sykes-Picot, un pacto secreto en virtud del cual ambas potencias acuerdan dividirse el Medio Oriente una vez finalizada la guerra.

### **1917**

El Ministro de Relaciones Exteriores Británico, Arthur James Balfour, envía el 2 de noviembre una misiva al líder del movimiento sionista Lionel Walter Rothschild informándole que “El gobierno de Su Majestad ve con agrado la fundación de un hogar nacional judío en Palestina y empleará sus mejores esfuerzos para facilitar el logro de este propósito; quedando claramente entendido que no se hará nada que perjudique los derechos civiles y políticos de las comunidades no judías existentes en Palestina”.

La “Declaración Balfour” es recibida con enorme júbilo por la comunidad judía en Palestina y en el resto del mundo.

### **1919**

El primer Congreso Nacional Palestino, celebrado en Jerusalem, rechaza la Declaración Balfour y solicita la independencia para Palestina.

1920

## Conferencia de San Remo

Al final de la Primera Guerra Mundial, el Imperio Otomano perdió sus territorios en Oriente Medio y dejó de existir, como los Imperios Germano y Austro-Húngaro. El destino de sus antiguas posesiones se determina en la Conferencia de San Remo de 24-25 de abril de 1920.

El 24 de abril, durante la Conferencia, las cuatro principales potencias aliadas, Gran Bretaña, Francia, Italia y Japón, representadas por los primeros ministros de las primeras y el embajador de la cuarta, D.L. George, A. Millerand, F. Nitti y K. Maysui, con EEUU como observador, aprueban una resolución, conocida como la Resolución de San Remo, que se publica el 25 y algunos califican como la 'Carta Magna' de Israel.

La Resolución, conformada a partir de la Declaración de Balfour de 1917 y el pacto del artículo 22 de la Liga de Naciones, constituye el documento fundamental sobre el que luego se establece el Mandato Británico para Palestina.

El 30 de junio de 1922, la Resolución es aprobada por las dos cámaras del Congreso en Estados Unidos, que el Presidente Warren G. Harding firmaría el 21 de septiembre:

***“Estando a favor del establecimiento en Palestina de un hogar nacional para el pueblo judío.***

***El Senado y la Cámara de Representantes de los Estados Unidos de América reunidos en sesión conjunta ha resuelto. Que los Estados Unidos de América están a favor del establecimiento en Palestina de un hogar nacional para el pueblo judío, en el bien entendido de que no deberá hacerse nada que perjudique los derechos civiles y religiosos de los cristianos y de otras comunidades no judías en Palestina, y de que los Lugares Sagrados y los edificios y lugares religiosos en Palestina deberán ser adecuadamente protegidos.”***

El 24 de julio de 1922 el Consejo de la Liga de Naciones la confirma y aprueba la creación de la Sociedad de Naciones, formada por 51 estados.

La Resolución acuerda el establecimiento de un "hogar nacional para el pueblo judío" en Palestina; mediante un "asentamiento cerrado" de judíos, como luego diría el Mandato para Palestina. No fija las fronteras de Palestina, que también se precisan después al constituirse el Mandato: "desde Dan a Beersheba".

Con la Resolución de San Remo, Palestina se convierte, por primera vez en la historia, en una entidad jurídica:

- se suprimen los acuerdos anteriores que afectaban a la región, incluido el acuerdo Sykes-Picot de 1916;
- Palestina se colocaría bajo mandato (fideicomiso); se determinó que el fideicomisario fuera Gran Bretaña, como se había previsto desde el principio;
- incorpora la Declaración Balfour, con la obligación de aplicarla, convirtiéndola así en un acto de derecho internacional, que otorga al pueblo judío la soberanía *de iure* sobre Palestina; y
- los árabes reciben equivalentes derechos nacionales en Siria (con el actual Líbano incluido) y Mesopotamia (actual Irak), también sujetos a mandato.

Hoy la Resolución de San Remo sigue siendo relevante para entender el status de Israel bajo la ley internacional, junto:

- al nacimiento del sionismo moderno liderado por Theodor Herzl, 1897;
- la Declaración Balfour de 1917, donde Gran Bretaña "considera favorablemente el establecimiento en Palestina de un hogar nacional para el pueblo judío." (expresión de la política exterior británica);
- la derrota de los Turcos en Palestina, 1917;
- los Catorce Puntos del Presidente de EEUU Woodrow Wilson, 1918, que llamaba a acabar con los tratados secretos entre naciones y destacaba lo prioritario de los intereses de las poblaciones afectadas, esto es, la autodeterminación;
- la Conferencia de Paz de París y el nacimiento de la Liga de Naciones, 1919, con su ya citado artículo 22; y
- la adopción de un mecanismo jurídico para el desposeimiento de Turquía de las tierras que hasta entonces ocupaba en el Medio Oriente con la aprobación del artículo 22 del Pacto de la Sociedad de Naciones, estableciendo el régimen de Mandatos en el período de posguerra;

## 1922

La Sociedad de Naciones, organización internacional precursora de las Naciones Unidas, establecida en 1919 conforme al Tratado de Versalles "para promover la cooperación internacional y conseguir la paz y la seguridad", confía a Gran Bretaña el mandato sobre Palestina.

Dicho mandato estipula que el poder mandatario será responsable de lograr en el territorio las condiciones que permitan asegurar el establecimiento de un hogar nacional judío.



Ante los disturbios causados por la oposición de los palestinos y de los países árabes de la región a la creación de un estado judío, el entonces Ministro de Colonias Winston Churchill autoriza la publicación del Libro Blanco.

Este documento hace una interpretación restrictiva de la Declaración Balfour:

- Palestina sería sólo el territorio al oeste del río Jordán. Los territorios al este del Jordán, en los cuales Gran Bretaña había prometido independencia árabe durante la guerra, se convierten en el reino Hashemita de Transjordania.
- La inmigración necesaria para la creación de un estado judío debería estar sujeta a la capacidad de absorción económica de la región.

A partir de entonces el gobierno británico aplica una política restrictiva a la inmigración de los judíos a Palestina.

### 1937

Ante la grave situación conflictiva que se vive en Palestina, Gran Bretaña designa una comisión, conocida como Comisión Peel, para que investigue el funcionamiento del Mandato.

El informe presentado por esta comisión recomienda la partición de la Palestina occidental en un estado judío y otro árabe.

El área asignada a los judíos no resulta viable por su escasa superficie para albergar a una importante cantidad de judíos y por ser totalmente indefendible. No obstante, los judíos deciden negociar. Los árabes, por su parte, rechazan rotundamente el plan.

### 1939

Gran Bretaña da marcha atrás con el plan de partición y publica un nuevo Libro Blanco.

Este documento conocido como el Libro Blanco de MacDonald establece que:

- el gobierno británico asociaría gradualmente a árabes y judíos al gobierno con la intención de que en diez años pudiesen establecer un único estado independiente en Palestina.
- la inmigración judía hacia Palestina quedaría limitada a un máximo global de 75.000 personas en los siguientes cinco años y con el previo consentimiento árabe, de modo que los judíos nunca superaran un tercio de la población total.
- Se prohíbe casi absolutamente la compra de nuevas tierras a los sionistas.

Los sionistas están dispuestos a negociar pese a que no aceptan los términos del documento. Los dirigentes árabes, aún cuando el nuevo giro británico plasmado



en el Libro Blanco favorece visiblemente sus intereses, lo rechazan por considerarlo insuficiente y con demasiadas concesiones a los judíos.

## 1947

Debido a la incontrolable violencia creciente en Palestina, Gran Bretaña decide plantear la cuestión ante las Naciones Unidas.

### **Plan de Partición de las Naciones Unidas**

A comienzos de 1947 Gran Bretaña decidió transferir la cuestión de Palestina a las Naciones Unidas y solicitó, por lo tanto, la convocatoria de la Asamblea General a un período extraordinario de sesiones a fin de tratar el tema.

Los delegados de los 57 países que por entonces conformaban la Organización de las Naciones Unidas sesionaron desde el 28 de abril hasta el 15 de mayo de ese mismo año.

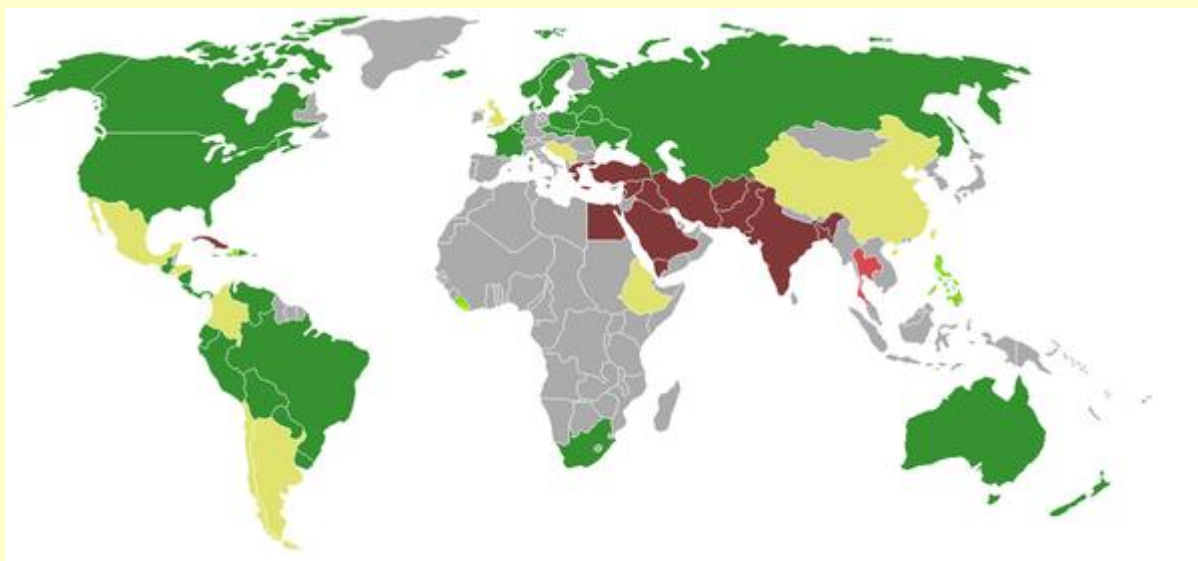
La Asamblea General resolvió nombrar un Comité Especial de Naciones Unidas para Palestina (la UNSCOP) con la misión de hallar una solución al conflicto entre árabes y judíos en la región.

La UNSCOP estaba compuesta por representantes de once países. Para garantizar la neutralidad de este comité, se decidió que ninguna de las grandes potencias estuviera allí representada.

Después de meses de auditorías y recolección de datos en Europa y en Palestina, la UNSCOP emitió un informe oficial el 31 de agosto de 1947: La mayoría de los países del comité -Canadá, Checoslovaquia, Guatemala, Holanda, Perú, Suecia y Uruguay- recomendó la creación de dos estados separados, uno árabe y otro judío, con la ciudad de Jerusalem bajo administración internacional.

Una minoría del comité -India, Irán y Yugoslavia- sugirió la creación de un único estado que incluyera a ambos pueblos. Australia se abstuvo.

### **Votación del “Plan de Partición de Palestina” - Resolución 181, Asamblea General de las Naciones Unidas**



■ Votos a favor 
 ■ Votos en contra 
 ■ Abstenciones 
 ■ Ausentes

Los 33 países (58%) que votaron a favor de la resolución 181 fueron: Australia, Bélgica, Bielorrusia, Bolivia, Brasil, Canadá, Checoslovaquia, Costa Rica, Dinamarca, República Dominicana, Ecuador, Estados Unidos, Filipinas, Francia, Guatemala, Haití, Holanda, Islandia, Liberia, Luxemburgo, Nueva Zelanda, Nicaragua, Noruega, Panamá, Paraguay, Perú, Polonia, Suecia, Sudáfrica, URSS, Ucrania, Uruguay y Venezuela.

Los 13 países (23%) que votaron contra la Resolución 181 fueron: Afganistán, Arabia Saudí, Cuba, Egipto, Grecia, India, Irán, Iraq, Líbano, Pakistán, Siria, Turquía y Yemen.

Los países que se abstuvieron fueron 10 (el 18%): Argentina, Colombia, Chile, China, El Salvador, Etiopía, Honduras, México, Reino Unido y Yugoslavia. Tailandia estuvo ausente en la sesión plenaria.

En ese entonces, 57 estados eran los miembros de las Naciones Unidas, (hoy son 192). El mayor bloque lo constituían los 20 estados latinoamericanos (35% del total). Los países árabes e islámicos eran diez. Los países de Europa Occidental eran ocho. Los países comunistas eran seis. Los 14 estados restantes los constituían Estados Unidos, Canadá, China, Sudáfrica, Etiopía, entre otros.

La mayoría (13) de los 20 países latinoamericanos votó a favor de la partición. Seis países se abstuvieron y solo uno (Cuba, bajo la presidencia de Ramón Grau San Martín) votó en contra.

Los diez países árabes o islámicos votaron unánimemente en contra.

Cinco estados comunistas votaron a favor de la partición, con la abstención de Yugoslavia.

## **El 29 de noviembre de 1947**

*“...Mientras tanto se incrementaba la tensión. Los ojos del mundo estaban pendientes de Lake Salkes, donde unos pocos votos decidirían la cuestión.*

*La New York judía hervía. Muchos negocios no abrieron, y millares de judíos estaban pegados a los transmisores de radio.*

*Incluso el Ishuv en Eretz Israel, fijaba su mirada en nosotros, y junto a él todo el judaísmo... al día siguiente la New York judía hervía realmente...*

*29 de noviembre de 1947. La amplia sala de la Asamblea Plenaria de la ONU estaba completamente llena. En el lugar del presidente estaba ubicado el diplomático brasileño Osvaldo Aranha y a su lado Trigva-Li (el Secretario General). Detrás de ellos un inmenso mapamundi y ante ellos un semicírculo - las delegaciones con sus nombres y alrededor los palcos llenos a reventar. ¿Resolverán realmente hoy?...*

*Comenzó la votación. Se escuchan claramente los nombres de los países, uno tras otro. Después de cada nombre, un “sí” o una “abstención” o un “no”. La votación se interrumpe sólo una vez por las aclamaciones cuando el representante de Francia declara “sí”, después de su rechazo anterior de la propuesta...*

*La tensión se transforma prácticamente en dolor físico “treinta y tres a favor, trece en contra, once abstenciones” declara finalmente el presidente y dentro nuestro surge algo inusual, que sólo una vez en la vida conoce el hombre. Sobre nosotros escuchamos el revolotear de las alas de la historia. Los representantes de los países árabes se adelantan al podio y hacen escuchar sus*

*amenazas, amenazas de sangre y de batallas. En la sala se expande el olor de la pólvora.*

*¿Amenazas estériles o los rayos que preceden la tormenta?*

*Pero en ese momento nadie quería preocuparse por el mañana. Los manantiales de la felicidad desbordaban. En la sala y en los pasillos se apiñaban los miembros de nuestra delegación, periodistas y miles de judíos festejando. La New York judía festejaba con alegría su día más grande. Las danzas y los festejos en las calles eran realmente conmovedores. No dormimos en toda la noche. Estábamos llenos de sensaciones y de expectativas por lo que vendría. Estábamos de pie sobre el final”. Hurwitz, “Beshlijut Mediná Noledet” (En misión de un estado que nace)*

## **Declaración de Independencia**

La Declaración de Independencia fue proclamada el viernes 5 de Iar de 5708, 14 de mayo de 1948, último día del Mandato Británico sobre Eretz Israel, en el Museo de Tel Aviv. La Declaración fue leída por David Ben Gurión ante el Consejo del Pueblo, que a partir de ese momento se constituyó en el Consejo Interino del Estado (Gobierno Interino). Desde entonces, se festeja en esa fecha la independencia de Israel.

*“Por consiguiente, nosotros, los miembros del Consejo del Pueblo.... nos hemos reunido hoy.... proclamamos la creación de un Estado Judío en Eretz Israel: el Estado de Israel.”*

*¡El Estado de Israel! Mis ojos se llenaron de lágrimas y manos temblaban. Trajimos al mundo el Estado Judío y yo, Golda Meier, pude ver ese día. Nosotros construimos nuevamente el hogar nacional judío. Terminó el prolongado exilio.*

*... Después como si nos hubieran dado una señal, nos pusimos de pie, llorando y aplaudiendo.*

*Ben Gurión lee y su voz se quiebra sólo una vez: “El Estado de Israel permanecerá abierto a la inmigración judía de todos los países y a la Reunión de las diásporas.” Ese era el corazón de la Declaración, la razón misma y el significado de todo el asunto. Recuerdo que lloré en voz alta al escuchar esas palabras en la pequeña sala, calurosa y llena de gente... De repente el rabino*

*Fishman Maimón se puso de pie, y con la voz temblorosa dijo la bendición tradicional “Baruj Ata A’, Elokeinu Melej HaOlam, sheejeianu vekimanu veiguianu lazman hazé” Bendito Seas tú Señor, que nos has traído hasta esta hora. Amén.”*

*Después que la orquesta entonó Hatikva, golpeó Ben Gurión por tercera vez con su martillo: “Fue creado el Estado de Israel. La reunión ha concluido”. Todos nos dimos las manos y nos abrazamos. Terminó el acto, Israel era un hecho.”*

Golda Meir, “Mi vida”

A pesar de todo, el Estado Judío nacerá...

*“La creación el Estado de Israel no depende de la decisión de la ONU del 29 de noviembre, aunque ésta tiene un alto valor moral y político, sino de la posibilidad de nuestra decisión en el país. Por nuestra fuerza, si queremos y alcanzamos a enrolarla en todo su poder entonces nacerá el Estado aún ahora.*

*No fui partícipe del gran ruido del Ishuv el 29 de noviembre y no seré partícipe de la depresión - si el comunicado americano trajo depresión al Ishuv. Somos nosotros quienes decidimos el destino del país. Nosotros establecimos las bases para el Estado Judío, y nosotros lo crearemos, lo más importante es que sepamos claramente qué queremos, y que actuemos sin temor de acuerdo a la voluntad histórica de nuestro pueblo...*

*El Estado Judío existe y existirá, si sabremos defenderlo... nuestro plan político es el mismo que hace un año y que hace medio año - tres puntos y en el orden que los enuncio: seguridad, Estado Judío, pacto judío-árabe.”*

Comunicado de Ben Gurión, 20 de marzo de 1948

En la Declaración se redacta la proclama del Estado por parte del Consejo del Pueblo. La Declaración fue leída festivamente por Ben Gurión el día 5 de Iar 5708 - 14 de mayo de 1948 y fue firmada por los 37 miembros del Consejo del Pueblo. La Declaración destaca el vínculo histórico del pueblo judío con Eretz Israel desde

sus comienzos hasta el resurgimiento nacional en nuestra generación: la Declaración Balfour, el terrible Holocausto de nuestro pueblo en Europa y la decisión de la ONU del 29 de noviembre de 1947 acerca del establecimiento de un Estado Judío.

En la declaración se detallan los principios sobre los cuales se basa el Estado: inmigración judía y reunión de las diásporas, la libertad, la justicia y la paz a la luz de la visión de los profetas de Israel, la igualdad de derechos sociales y políticos para todos los ciudadanos, y un llamado al pueblo de Israel para unirse en torno al Estado a través de la aliyá y la construcción del país, con la fe en el Todopoderoso y su Redención.

### **Texto de la declaración de la independencia del estado de Israel**

*Eretz Israel ha sido la cuna del pueblo judío. Aquí se ha forjado su personalidad espiritual, religiosa y nacional; aquí ha vivido como pueblo libre y soberano; aquí ha creado una cultura con valores nacionales y universales y ha legado al mundo entero el imperecedero Libro de los Libros. Luego de haber sido desterrado de su patria por la fuerza, el pueblo judío le ha guardado fidelidad en todos los países de su dispersión y no ha cesado jamás de rogar por su retorno a su tierra y de confiar en restablecer en ella su independencia nacional.*

*Impulsados por este vínculo histórico y tradicional, los judíos han bregado a través de las generaciones, por retornar a su antigua patria y arraigarse en ella. En generaciones recientes ellos han retornado a su país en masa; pioneros, inmigrantes, “ilegales” y combatientes han redimido los yermos, restaurado su lengua hebrea, construido ciudades y aldeas y establecido una creciente comunidad, poseedora de una economía y cultura propias, amante de la paz y portadora del progreso a todos los habitantes del país, que ahora aspira a la independencia y soberanía.*

*En el año 5657 (1897) se reunió el Primer Congreso Sionista respondiendo al llamado del visionario del Estado Judío, Teodoro Herzl, y proclamó el derecho del pueblo judío al resurgimiento nacional en su propio país.*

*Este derecho fue reconocido por la Declaración Balfour del 2 de noviembre de 1917 y ratificado por el Mandato de la Liga de las Naciones, que dio explícito sello internacional al histórico vínculo entre el pueblo judío y Eretz Israel y al derecho del pueblo judío a reconstruir su Hogar Nacional.*

*El holocausto sobrevenido recientemente sobre el pueblo de Israel, en el que fueron masacrados millones de judíos en Europa, ha demostrado claramente una vez más que es necesidad solucionar el problema del pueblo judío carente de patria y de independencia restaurando el Estado Judío en Eretz Israel, que abrirá sus puertas a todos los judíos y les llevará a una posición de nación con igualdad de derechos en la familia de los pueblos.*

*Los sobrevivientes de la horrenda masacre nazi en Europa y los judíos de otros países jamás han cesado de inmigrar a Eretz Israel, pese a todas las dificultades, obstáculos y peligros, y no han dejado de exigir su derecho a una vida con dignidad, libertad, trabajo y justicia en la patria de su pueblo.*

*La Asamblea General de las Naciones Unidas adoptó el 29 de noviembre de 1947 una resolución aprobando la creación de un Estado Judío en Eretz Israel. La Asamblea exigió a los habitantes de Eretz Israel tomar ellos mismos todas las medidas pertinentes para la ejecución de esta resolución. Este reconocimiento por parte de las Naciones Unidas del derecho del pueblo judío a crear su propio estado, es irrevocable.*

*Es derecho natural del pueblo judío el desarrollar como todos los demás pueblos, una existencia independiente en su Estado soberano.*

*Por consiguiente, nosotros, miembros del Consejo del pueblo, representantes de la población judía en Eretz Israel y del Movimiento Sionista, nos hemos reunido hoy, en el día de la conclusión del mandato británico sobre Eretz Israel y en virtud a nuestro derecho natural e histórico y en base a la resolución de la asamblea de las Naciones Unidas, proclamamos la fundación de un estado judío en Eretz Israel, Medinat Israel.*

*El Estado de Israel estará abierto ante la inmigración judía de todos los países, promoverá el desarrollo del país para beneficio de todos sus habitantes y estará basado en los principios de*



*libertad, justicia y paz a la luz de las enseñanzas de los profetas hebreos; mantendrá una completa igualdad social y política de derechos para todos sus ciudadanos sin distinción de credo, raza o sexo y garantizará la libertad de culto, conciencia, idioma, enseñanza y cultura; salvaguardará los lugares santos de todas las religiones y será fiel a los principios de la Carta de las Naciones Unidas.*

*Llamamos al pueblo judío en toda la diáspora a congregarse en torno a la población del Estado y a ayudarlo en sus tareas de inmigración y en su gran lucha por la cristalización de sus aspiraciones milenarias por la redención del país.*

*Con fe en el D's de Israel, firmamos con nuestro puño y letra esta declaración, en la sesión del Consejo Provisional del estado sobre el suelo de la patria, en la ciudad de Tel Aviv este día, víspera de Shabat, el 5 de Iar de 5708, 14 de Mayo de 1948.*

*Bendito sea quien nos mantuvo vivos y nos hizo llegar a este día!!*



## **Clase 7**

### **Primeros años de Independencia**

#### **Decenio 1948-1958**

En los primeros diez años luego del terrible holocausto que acosó a los judíos europeos, se le presentaron al joven Estado de Israel desafíos y metas que difícil era de prever como las llevaría a cabo... Con una visión orgullosa al pasado se puede afirmar que Medinat Israel pudo concretar la mayoría de sus objetivos.

#### **La Ley del Retorno**

Aún no se habían aquietado los campos de batalla de la Guerra de la Independencia, y ya se abrían las puertas ante la libre inmigración. El lema sionista durante decenas de años fue: "un estado hebreo para una inmigración libre". Esta frase recibió contenido y significado, y presentó desafíos. ¿Acaso podrá un joven estado que está en guerra con sus vecinos ocuparse de la inmigración y la absorción?

El obstáculo físico y legal que tenía el pueblo judío para llegar a Israel desapareció y cientos de miles volvieron a la histórica patria. Durante tres años se duplicó el asentamiento judío en el estado. La importancia de la inmigración se reconoció e institucionalizó en la Ley de Retorno del año 1950 y en la ley ciudadana de 1952. Estas leyes fundamentales, estipulan que todo judío tiene derecho a inmigrar a la tierra de Israel y aquel que ejerza este derecho podrá recibir en forma automática la ciudadanía del estado de Israel.

#### **La inmigración en masa**

Tres años continuó la alíá en masa. Desde el día del establecimiento del estado, el 15 de mayo de 1948 hasta fines de 1951 inmigraron a Israel un total de alrededor

de 685,000 almas. La cantidad de estos inmigrantes era más grande que el número de habitantes en vísperas del establecimiento del estado, casi 650,000 personas. En mayo de 1949 al cumplir Medinat Israel un año, dijo David Ben Gurion "la mayor prueba del estado de Israel, y la gran visión de futuro para establecer nuestra existencia y seguridad de nuestro pueblo es la capacidad de albergar inmigrantes y concretizar la reunión de los exilios".

Comunicado de la Agencia Judía en 1947

*“Con el aislamiento de Eretz Israel respecto del judaísmo europeo, ascendió el valor de una judería de más de 800.000 almas, ubicada en el Oriente Medio desde Argelia hasta Persia. Este judaísmo, que estaba sumergido todos estos años en la difícil diáspora árabe estaba en su mayoría aislada del sionismo y de Eretz Israel, pero comenzó a despertar durante los años de la guerra y a incrementar su contacto con Eretz Israel y el Movimiento Sionista... Los enviados que actuaron en esos países, sembraron importantes semillas, que con el correr del tiempo brotaron y dieron frutos. Fue creado un movimiento de pioneros, se crearon organizaciones juveniles sionistas y pioneras, se fundaron granjas de capacitación y los primeros inmigrantes que llegaron al país crearon centros de atracción útiles para aquellos que quedaron detrás. Las condiciones de trabajo clandestino de los enviados eran muy difíciles...*

*La importancia de estos países no sólo aumentó dada la cantidad de judíos que había en ellos y que después de la destrucción del judaísmo europeo se convirtieron en un sustento importante para el sionismo sino también por la preocupación de su aliá que se hacía cada vez más urgente. Si hasta antes de la guerra los judíos vivían con seguridad entre sus vecinos en los países del Medio Oriente, con los acontecimientos sangrientos que sufrieron durante la guerra se despertó la pregunta acerca de qué les deparaba el futuro más inmediato”.*

### **Operación Babilonia**

Así se llamó a la operación de traslado de los judíos de Irak al Estado de Israel. De acuerdo a la ley irakí fue prohibida la emigración de los judíos a Israel desde 1948 a 1950.

En mayo de 1950, de manera sorpresiva, el gobierno irakí permitió la salida de los judíos. Al principio los irakíes pusieron como condición que la alia no se realizara de manera directa y se efectuó a través de una estación intermedia en Chipre.

Posteriormente se llevó a cabo en forma directa y en el marco de esta operación a través de aviones, llegaron a Israel 130.000 judíos. Las propiedades de los judíos fueron confiscadas por el gobierno irakí, cada uno de los inmigrantes tenía permitido sólo sacar del país algunos enseres personales y una pequeña suma de dinero.

La operación fue conocida con diversos nombres: “Operación Esdras y Nejemías”, “Operación Babilonia” y “Operación Ali-Baba”. La misma fue organizada por el gobierno de Israel y la Agencia Judía.

### **La Alfombra Mágica**

Operación de traslado aéreo de los judíos del Yemen al Estado de Israel durante 1949-1950. El nombre “Alfombra Mágica” fue tomado de los “Cuentos de las Mil y una Noches”. Los judíos del Yemen por su parte denominaron a la operación organizada por la Agencia Judía y el Joint, “La Llegada del Mesías” y a los aviones “Alas de Águilas”. Ciento cincuenta mil judíos del Yemen llegaron a Israel en 400 vuelos.

### **Maabarot - campamentos transitorios**

Los problemas de la absorción, vivienda y ocupación eran graves y difíciles. En el año 1950 uno de los periódicos israelíes escribía a sus lectores: "deberán aprender una nueva palabra - "Maabará". En un año se establecieron 140 maabarot y en ellos habitaban un cuarto millón de personas. La maabará que estaba preparada para albergar inmigrantes transitorios continuó con su cometido más tiempo de lo planeado.

En la primavera de 1952 comenzó un descenso en la inmigración que continuó hasta el año 1954 que eran años de receso. La situación económica empeoró y la

prioridad era dar una solución inmediata en alimentos y vestimentas a los ciudadanos, que más de la mitad eran nuevos inmigrantes.

Una nueva época comenzó luego de la operación Sinaí en 1956. El cambio de gobierno en Polonia y Hungría posibilitaron la salida de judíos, y el fortalecimiento militar y económico trajo una nueva ola de miles de inmigrantes.

### **Años de receso**

La lucha por la existencia del estado se realizaba tanto en el ámbito económico como en el militar. El proceso de absorción de cientos de miles de inmigrantes estaba acompañado de grandes dificultades y eran necesarios grandes esfuerzos. El estado se encontró con grandes dificultades económicas que obligaban a soluciones rápidas. La absorción de obreros para trabajos generales era indispensable para la seguridad del país y para evitar desocupación que provocaba tensión social.

El estado no poseía dinero extranjero para la adquisición de gasolina y alimentos. Para sobrellevar estas dificultades se declaró un régimen de receso y racionamiento conocido en hebreo como “Tzena”.

### **Primera década**

En el año 1958 el estado de Israel festejó su primera década de existencia. El mapa geográfico de Israel se veía completamente diferente. En la primera década se establecieron más de 400 nuevas colonias a diferencia de 291 colonias agrícolas establecidas desde 1882 hasta el establecimiento del estado.

Los habitantes del país podían observar con satisfacción, ya que en la primera década se habían absorbido más de un millón de inmigrantes.

Se aprobó la ley de educación obligatoria, se asentó la base económica y se probó la supremacía del ejército israelí Tzahal.

El estado de Israel era un hecho real en la historia judía y en el panorama del Medio Oriente.

### **El Acueducto Nacional**

Esta monumental obra consiste en un sistema de transportación del agua desde las fuentes del Jordán y el lago Kineret hasta el sur del país y norte del Neguev. Fue construido y es dirigido por la empresa Mekorot.

Las aguas del Acueducto Nacional son extraídas del Kineret y transportadas por un canal abierto de 16 kilómetros desde el Kibutz Hukuk a orillas del lago Kineret en dirección al valle de Beit Netofa.

De allí las aguas corren a través de una inmensa cañería de 2,80 metros de diámetro hacia la zona de Rosh Haain, donde el Acueducto Nacional se une a la línea acuífera Iarkon-Neguev.

El Acueducto Nacional mide en total 130 kilómetros de largo, y su construcción se concluyó en 1964.

Es importante destacar que a partir del año 2016, ya no es usado este acueducto para el transporte del agua al resto del país, por la construcción de grandes centros de potabilización en el norte y sur de Israel.

## **Clase 8**

### **El conflicto con los países árabes**

#### **El caso de Eli Cohen (1924 - 1965)**

Eli Cohen nació en Egipto en 1924. En 1957 inmigró a Israel y luego de tres años se enroló al "Mosad" (Servicio de inteligencia israelí). Como parte de su misión fue enviado a Argentina, donde cambió su identidad y pasó a ser un exiliado sirio bajo el nombre de Camel Amil Tabes. Allí logró trabar amistad con altos jefes del ejército sirio y su sistema de seguridad.

A comienzos de 1962 llegó a Damasco y desde el corazón de la capital Siria, comenzó a transmitir importantísima información y mensajes al Mosad en Tel Aviv. Gracias a su exitosa labor en los años 1962-1965, Israel tenía libre acceso a los temas más confidenciales y secretos del gobierno y ejército sirios.

A comienzos de 1965 luego de haber realizado un descanso en Israel, Eli Cohen retornó a Damasco. Allí fue detenido por los servicios de seguridad sirio, en el momento que estaba transmitiendo a Israel. El capitán que lo detuvo lo obligó a transmitir un mensaje al primer ministro Levi Eshkol con el siguiente mensaje: Camel Amil Tabes fue detenido y encarcelado.

El juicio a Eli Cohen duró varios días y partes del mismo fueron transmitidos en la radio y televisión de Siria. Los intentos del gobierno de Israel de salvarlo fueron en vano.

Eli Cohen fue condenado a muerte en Mayo de 1965 y ejecutado en la media noche en la plaza principal de Damasco. Hasta hoy en día el gobierno sirio se niega a entregar sus restos a Israel.

## **La Guerra de los Seis Días, Junio de 1967**

La década que va desde la conquista de Sinaí y la guerra de los Seis Días en 1967, se caracterizó por reinar la paz a lo largo de la frontera. Esto es válido solo para los límites sureños - con Egipto y parte del tiempo también con respecto a Jordania. El límite con Siria se caracterizaba por haber puntos de conflicto en diversos terrenos, con respecto al Kineret y todo lo relacionado con las fuentes de agua que provienen del Jordán y atraviesan territorios sirios. Este punto representaba una amenaza a las fuentes de agua más importantes del norte de Israel, y la obra del acueducto nacional. En 1966 Tzahal respondió de una manera agresiva y provocó que Siria dejara de desviar los canales de agua.

Estos conflictos limítrofes con Siria se prolongaron hasta principios de 1967. Ellos estaban acompañados con actos terroristas del movimiento Fataj cuyos comienzos son en 1965. La mayoría de los terroristas provenían de territorios jordanos y libaneses. Israel, que en un comienzo había guardado cordura, comenzó a responder a los ataques contra las bases de los terroristas en Jordania y Líbano. En mayo de 1967 hubo una rápida escalada en la situación de seguridad. Egipto comenzó a enviar a Sinaí grandes tropas de ejército, cerró los estrechos del Tirán en el Mar Rojo (no permitiendo el paso a barcos con mercaderías y abastecimientos a Israel) y expulsó a las fuerzas de la O.N.U.

La propaganda de los árabes llamaba a exterminar a Israel y en pocos días el Medio Oriente se convirtió en un lugar explosivo a punto de estallar.

## **Consecuencias de la guerra**

La gran victoria de la guerra de los Seis Días en junio de 1967, sorprendió al mundo entero, Israel, que había sido pintada en las semanas de "espera" anteriores a la guerra como un estado pequeño, aplastó en pocos días a los ejércitos de Egipto, Jordania y Siria, conquistó todo el desierto de Sinaí la franja de Gaza, los

territorios bajo el gobierno jordano al oeste del Jordán y las alturas del Golán. La elevación del espíritu israelí y el todo el mundo judío se alegraron tanto por la victoria como por la reunificación de Jerusalem que permitió volver a "la tierra de los antepasados" en la ciudad vieja, también en Bet Lejem, Hebrón y etc.

El estado de Israel a comienzos del año 1968 se expandía desde el Monte Hermón en las alturas del Golán hasta Sharam Hasheij en la península de Sinaí, desde el Jordán hasta el canal de Suez.

El sentimiento de victoria de Israel duró meses y años. A fines de la década la mayoría de los israelíes se sintieron seguros de ellos mismos y de su estado como nunca antes. Por su parte, los árabes en los territorios administrados de Judea Samaria y Gaza no demostraron objeción especial al gobierno israelí, y los actos terroristas - en los territorios y en Israel fueron considerados como un mal necesario.

La situación económica mejoró notablemente, con inversiones extranjeras y disminución de la desocupación.

### **Tercer decenio: Años 1968 - 1978**

#### **De guerra a “guerra de desgaste”**

La guerra de desgaste se expandió principalmente en la frontera con Egipto - a lo largo del Canal de Suez. Esta guerra finalizó en el verano de 1970, pero ya desde ese momento se crearon las bases para la próxima contienda bélica que estallaría tres años después: la guerra de Iom Kipur.

Como consecuencia de la aplastante victoria en la Guerra de los Seis días, Israel se sentía seguro con su poderío militar - mientras que Egipto y Siria preparaban en secreto el ataque.



## **La guerra de Iom Kipur (Día del Perdón)**

A pesar que los informes del servicio de inteligencia general señalaban desplazamientos extraños del ejército egipcio frente al Canal de Suez y del ejército sirio frente a las alturas del Golán, el estado de Israel fue sorprendido en octubre de 1973 tanto por el comienzo de la guerra, que estalló en Iom Kipur, como por la magnitud del ataque enemigo.

Los ejércitos de Egipto en el frente sur del Canal de Suez y las fuerzas armadas de Siria en el frente norte de las alturas del Golán, atacaron simultáneamente.

A pesar de los primeros éxitos territoriales de los ejércitos árabes en ambos frentes, el ejército israelí logró expulsar a las fuerzas invasoras tanto en Sinaí como en el Golán y trasladar la guerra a territorio enemigo. Esta guerra concluyó con la presencia del ejército israelí en la margen occidental del Canal de Suez, o sea, en territorio africano a 101 Km. de la capital egipcia El Cairo.

Pero esta lucha cobró miles de vidas y estremeció a la sociedad israelí ...

La sociedad israelí después de la guerra de Iom Kipur no volvió a ser la misma y se puede afirmar que la influencia de esta guerra sigue siendo vigente sobre distintos procesos internos de Israel hasta nuestros días...

Las consecuencias de la guerra fueron, boicot a la economía israelí (empresas y mercaderías) dirigido por los países árabes utilizando “el arma del petróleo”, crisis económica y social en Israel, todo esto causó dificultades tanto dentro como fuera del país. Entre otras cosas la inmigración a Israel, que hasta 1973 estaba en su esplendor, disminuyó considerablemente.

## **Operación Entebbe**

A fines del mes de junio de 1976 un avión de la compañía Air France que había despegado de Atenas, fue secuestrado por un grupo de terroristas árabes y desviado a Entebbe, Uganda.

Una vez en Entebbe, los secuestradores liberaron a todos los pasajeros reteniendo como rehenes sólo a los 38 israelíes que estaban a bordo y a la tripulación. A cambio de la liberación de los rehenes exigían de Israel la liberación de 40 terroristas de las cárceles de Israel.

El gobierno de Israel entró en negociaciones con los secuestrados al tiempo que el Comando en Jefe de Ejército preparaba planes para la liberación de los rehenes. El gobierno, encabezado por Itzhak Rabin, aprobó, no sin dudas, el plan. Una semana después del secuestro partieron de Israel hacia Uganda dos aviones de carga con tropas israelíes.

La fuerza israelí que estaba en el primer avión abrió el ataque descendiendo de jeeps que estaban en el avión, controló rápida y efectivamente el edificio donde estaban los rehenes y los liberó. Todos los secuestradores murieron en la acción y la fuerza israelí regresó en el avión. En el segundo avión llegó un coche Mercedes Benz negro y en él un soldado israelí particularmente gordo, disfrazado del entonces presidente de Uganda, Idi Amin, a fin de crear ante la guardia del aeropuerto la creencia que el líder del país se encontraba en el aeropuerto.

En esta acción murió Ioni Netaniahu, comandante de la unidad de elite que realizó la acción militar y hermano del posterior primer ministro israelí Benjamín Netaniahu.

El espectacular rescate provocó entusiasmo y admiración en Israel y en el mundo entero, ante la capacidad de sus fuerzas armadas de actuar de manera tan exacta y efectiva aún lejos de los límites de su país para salvar la vida de judíos en peligro.

## Clase 9

### De la guerra a la paz

A pesar que la guerra de octubre de 1973 costó a Israel el PNB de un año, hacia la segunda mitad de 1974 la economía se había recuperado. Las inversiones extranjeras aumentaron considerablemente y, al convertirse Israel en miembro asociado del Mercado Común Europeo (1975), se abrieron nuevos mercados potenciales para los productos israelíes. El turismo empezó a aumentar en forma constante, y el número anual de visitantes sobrepasó el millón.

Las elecciones a la Knesset de 1977 elevaron al poder al bloque del Likud, una coalición de partidos liberales y de centro, poniendo término a casi tres décadas de gobierno del Partido Laborista. Al asumir el cargo, el nuevo primer ministro Menajem Begin reiteró el compromiso de todos los primeros ministros anteriores a bregar por una paz permanente.

La década que empezó con la guerra con Egipto finalizó con la paz. El presidente de Egipto Anwar Sadat que gobernó desde la muerte de Nasser en septiembre de 1970, sorprendió al mundo entero en noviembre de 1977 al declarar que su voluntad es de venir a Jerusalem y dar un discurso en la Knesset, su visita en Israel estaba vista por los israelíes como un sueño casi imposible, que se concretaba. A raíz de esto comenzaron las negociaciones prolongadas, que llegaron a su exitoso fin en marzo de 1979, al firmarse el acuerdo de paz.

Al concluir la década Israel aún sufría de conflictos internos, comenzando por los problemas económicos y sociales y un enfrentamiento que no cesaba con los terroristas palestinos.

Algunas de las naciones africanas, que habían roto relaciones con Israel, como resultado de presiones árabes, reanudaron los contactos en los años 80, otorgando

un renovado impulso a las relaciones económicas, así como al reestablecimiento de relaciones diplomáticas formales.

## **1980-1990**

### **Operación Paz para la Galilea, 1982**

La primera mitad de la década fue marcada por la guerra del Líbano, como una consecuencia de la intensificación de movimientos terroristas palestinos en Líbano y sus ataques a los asentamientos israelíes cercanos a la frontera norte. El gobierno de Israel decidió, bajo el liderazgo de Menajem Beguin realizar un golpe militar limitado a las bases terroristas en toda la parte sur del Líbano.

La invasión del ejército israelí al sur del Líbano (operación "Paz para la Galilea") en junio de 1982, tuvo en un principio un gran apoyo del público israelí. Los israelíes avanzaron en poco tiempo hasta la periferia de Beirut, pero esta situación fue empeorando hasta caer en el "lodo libanés". El número de bajas israelíes aumentó, provocando un sentimiento general de tristeza en la opinión pública de Israel.

Finalmente, y después de un largo período de fuerte discusión política entre la izquierda (quien llamó a la retirada del Líbano) y la derecha (que justificaba la estada en él) y se tuvo que formar un nuevo gobierno para llamar a la retirada del ejército israelí a mediados de 1985.

### **Intifada (rebelión)**

Desde fines de 1987 y en adelante Israel se enfrentó a una nueva situación con los palestinos de Judea, Samaria y la franja de Gaza - al estallar la Intifada. En los 20 años anteriores Israel se acostumbró que los árabes de estos territorios, vivían una vida cotidiana con los israelíes a pesar de no aceptar dicha dirigencia. Miles de ellos trabajaban en Israel. Tiroteos y acciones terroristas contra Israel ocurrían de vez

en cuando. Desde diciembre de 1987 cambió gravemente la situación y los contados incidentes terroristas pasaron a ser una lucha continua, que obligó a Tzahal a reforzar sus tropas con grandes esfuerzos, y con muy poco éxito.

### **La guerra del golfo**

La guerra del golfo de 1991 colocó a Israel en una situación incómoda, Israel fue dañada durante semanas con misiles Scuds iraquíes, absorbió grandes daños y decayó la moral nacional, pero a pesar de todo no respondió, según la súplica de los Estados Unidos que estaba a cargo de la coalición militar contra Irak.

### **El tratado de Oslo**

El gobierno laborista bajo el liderazgo de Itzhak Rabin puso una especial atención y dedicó grandes esfuerzos políticos y diplomáticos para crear un camino de solución a la problemática árabe - israelí. Las negociaciones secretas que se realizaron en 1993 con el respaldo noruego, llevaron en ese año a la firma de un tratado con la O.L.P, en lo referente al traspaso de autoridades de gobierno en la franja de Gaza y en la zona de Jericó a los palestinos como introducción a un tratado más extenso.

Este tratado de paz conocido como “Acuerdo de Oslo” fue la base sobre la cual posteriormente fueron otorgadas otras zonas de gobierno autónomo a la Autoridad Palestina en Judea y Samaria bajo el mando de Yasser Arafat.

### **Paz con Jordania**

Otro acuerdo logrado bajo la administración de Itzhak Rabin tuvo el gran apoyo de la sociedad israelí y fue firmado en octubre de 1994 con Jordania bajo el gobierno del fallecido rey Hussein. Esta vez se trataba de un pacto de paz completo: las fronteras de estos dos países fueron abiertas, miles de israelíes

salieron a pasear a Jordania y estos dos estados abrieron embajadas en Aman y Tel Aviv.

Las relaciones fueron estrechándose cada vez más entre Israel y otros estados del golfo Pérsico, así como también con Marruecos y Túnez.

### **La situación a principios del tercer milenio**

En Mayo del año 2000, el gobierno israelí bajo la conducción del Primer Ministro Ehud Barak dispuso la retirada unilateral del ejército hacia el límite internacional reconocido por las Naciones Unidas. Esta retirada se realizó como gesto de buena voluntad hacia el Líbano y confiando en que ese país tome la responsabilidad sobre la zona de seguridad desalojada e imponga su soberanía para asegurar el silencio y la paz a lo largo de su frontera con Israel.

En la víspera de Rosh Hashaná 5761, Septiembre 2000, los palestinos comienzan actos de violencia y sangrientos atentados que serán conocidos como Intifada El-Aksa.

En febrero de 2001, fue elegido Ariel Sharon como primer Ministro, quien asume el cargo y conforma un Gobierno de Unidad Nacional.

La violencia palestina continúa y se agrava con actos de terrorismo en varias ciudades céntricas del país y bombardeos en la franja de Gaza. Ariel Sharon, decide la evacuación unilateral de los asentamientos judíos en la franja de gaza y la desconexión de Israel con ese territorio.

### **La retirada unilateral de Gaza**

El 15 de agosto de 2005, después de meses de controversia y de un voto favorable del Parlamento, Israel cerró su frontera con la Franja de Gaza. El ejército dio 48 horas a los colonos israelíes para salir voluntariamente. A partir del 17 de agosto,

los colonos que se resistían y 5.000 personas que vinieron a apoyarlos fueron expulsados por la fuerza por más de 40.000 soldados y policías israelíes.

El 23 de agosto, finalizó la evacuación de 21 colonias (y de otras cuatro en el norte de Cisjordania). El 11 de septiembre, el ejército se retiró del enclave palestino tras haber destruido las casas de todas las colonias, la primera de las cuales había sido creada en 1977.

Sin embargo, esta situación creó un vacío político entre los palestinos que fue ocupado por el grupo Hamás, quien siguió bombardeando a las ciudades israelíes cercanas a la zona de Gaza.

Esto llevó a tres conflictos armados entre Israel y Hamás entre los años 2008 y 2014.

## **La segunda guerra del Líbano**

### **El comienzo de la guerra - 12 de julio del 2006**

Hezbollah, organización terrorista chiíta, secuestró en el verano del año 2006 a dos soldados reservistas israelíes, Eldad Regev y Ehud Goldwasser, que fueron llevados a territorio libanés.

Cuando se verificó que los soldados estaban desaparecidos, el ejército israelí envió un tanque para perseguir a los secuestradores dentro del sur del Líbano. El tanque fue alcanzado por un dispositivo explosivo mientras cruzaba la frontera, matando a 4 soldados. Otro soldado muere mientras intentaba evacuar los cuerpos del tanque. Otros dos soldados resultaron heridos.

Como consecuencia de esta sangrienta provocación, Israel comienza un ataque por tierra, aire y mar, atacando posiciones del Hezbollah en el sur del Líbano.

Esta guerra duró más de un mes, durante el cual muchas ciudades y poblaciones civiles en Israel, sufrieron ataques de misiles de largo alcance.

### **11 de agosto 2006**

Hezbollah dispara 123 cohetes contra Israel, hiriendo 26 civiles. El ejército israelí expande su incursión terrestre hasta el río Litani.

A las 9pm, el Consejo de Seguridad de las Naciones Unidas redacta la resolución 1701, que llama al cese al fuego permanente, la retirada israelí del Líbano y el desarme permanente de todas las milicias operando en el Líbano (incluyendo a Hezbollah y la OLP) y no fuerza armada con la excepción de FPNUL (Fuerza Provisional de las Naciones Unidas para el Líbano) y el ejército libanés al sur del Litani. Se llama, además, por la soberanía libanesa sobre el conjunto del país y el retorno incondicional de los soldados israelíes secuestrados, entre otras demandas.

### **Situación actual**

Desde la guerra, Hezbollah ha perturbado la paz en la frontera de Israel y El Líbano. Han plantado minas y explosivos en la frontera, matando a un niño israelí de 14 años y herido a tres civiles y 10 soldados de las FDI. En un intento de renovar la violencia, Hezbollah continuó disparando cohetes y misiles contra territorio israelí durante la Operación Margen Protector en el verano del 2014, hiriendo a dos niños israelíes con una metralla.

En enero de 2015, Hezbollah disparó un misil contra un convoy de las FDI en el lado israelí de la frontera, matando a dos soldados. En enero de 2016, Hezbollah detonó una bomba al lado de la carretera contra dos soldados israelíes.

A pesar de las fuertes pérdidas en la guerra interna de Siria, Hezbollah continúa almacenando misiles de largo alcance y amenazando la seguridad de Israel, como lo declara su líder Hassan Nasrallah. A través del apoyo de Irán y Siria y con respaldo económico adquirido a través del tráfico de drogas en América del Sur, su capacidad bélica se incrementó, a pesar de la Resolución 1701.

Hasta hoy día, Hezbollah continúa la construcción de su infraestructura terrorista en poblaciones civiles del sur del Líbano, utilizando como escudos humanos a la población inocente que dice estar protegiendo.



## Clase 10

### Geografía y datos generales



Israel es un pequeño y angosto país en la costa suroccidental del Mar Mediterráneo. Hace unos 3500 años, el pueblo judío abandonó su forma de vida nómada, salió

de su esclavitud en Egipto y se estableció en la Tierra de Israel, convirtiéndose en una nación.

A través de la historia, este territorio ha sido conocido por muchos nombres: Eretz Israel (Tierra de Israel); Sión, uno de los montes de Jerusalem que ha pasado a significar tanto Jerusalem como la Tierra de Israel en su totalidad; Palestina, derivado de Philistia y usado por primera vez por los romanos; la Tierra Prometida; y la Tierra Santa, para mencionar tan sólo algunos.

Sin embargo, la mayoría de los israelíes nombra a su país simplemente como “Haaretz” (la Tierra).

Un amplio espectro de formas de vida caracteriza al país: comunidades y barrios que van de lo religioso a lo secular, de lo moderno a lo tradicional, de lo urbano a lo rural, de lo comunitario a lo individual.

## **Geografía y Clima**

La superficie de Israel dentro de sus fronteras y líneas de cese de fuego, incluyendo las áreas bajo autogobierno palestino, es 27.800 km<sup>2</sup>. El país tiene una forma alargada y angosta, con una longitud de casi 480 km. y 135 km. en su punto más ancho. Israel limita con el Líbano al norte, Siria al noreste, Jordania al este, Egipto al suroeste y el Mar Mediterráneo al oeste. Montañas y llanuras, campos fértiles y desiertos están separados por una distancia de un par de minutos de viaje. El ancho del país, desde el Mediterráneo, en el oeste, hasta el Mar Muerto, en el este, puede ser recorrido en automóvil en cerca de 90 minutos. Desde Metula, la población ubicada en el extremo norte, hasta Eilat, en el extremo sur del país, se tarda alrededor de 6 horas de viaje.

## Características Geográficas

El país puede ser dividido en cuatro regiones geográficas: tres franjas paralelas que corren de norte a sur y una gran zona árida en la mitad sur del territorio.



La **planicie costera** corre paralela al Mediterráneo y está formada por una costa arenosa bordeada por fértiles campos agrícolas que se internan hasta 40 km. al interior del país. En el norte, la costa se ve interrumpida por escarpados riscos de piedra arenisca y cal que caen sobre el mar.

La planicie costera alberga a más de la mitad de los 6 millones de habitantes de Israel, e incluye importantes centros urbanos, puertos de aguas profundas, la mayor parte de la industria nacional y gran parte de su agricultura y de sus instalaciones turísticas.



Varias **cadenas montañosas** recorren el país a lo largo. En el noreste, los paisajes basálticos de las Alturas del Golán, formados por erupciones volcánicas, dominan el Valle del Jula. Los montes de la Galilea, principalmente compuestos de piedra caliza y dolomía, alcanzan una altura de 500 a 1.200 metros sobre el nivel del mar. Pequeñas corrientes de agua permanentes y una precipitación pluvial relativamente alta, mantienen la zona verde durante todo el año. Los habitantes de la Galilea y del Golán, cerca del 17% de la población, se dedican a la agricultura, a empresas relacionadas con el turismo y a la industria liviana.

El **Valle de Izreel**, que separa las montañas de la Galilea de las de Samaria, es la zona agrícola más rica de Israel, cultivada por varias comunidades cooperativas (kibutzim y moshavim). Los ondulados montes de Judea y Samaria presentan un

mosaico de cumbres rocosas y valles fértiles, salpicados de plantaciones centenarias de plateados olivos. Las laderas escalonadas en forma de terraza, ya cultivadas desde los tiempos antiguos, han pasado a ser parte natural del paisaje. La población se concentra principalmente en pequeños centros urbanos y grandes pueblos.



El **Néguev**, que constituye aproximadamente la mitad de la superficie del país, está habitado solamente por el 8% de la población, que en su mayoría vive en la parte norte y se basa en una economía agrícola e industrial. Más al sur, el Néguev pasa a ser una zona árida caracterizada por montes bajos de piedra arenisca y llanuras, y abunda en quebradas y wadíes en los que los aluviones invernales frecuentemente provocan inundaciones. Continuando hacia el sur, esta región da lugar a un área de lisos y escarpados cráteres y planicies rocosas, en la que el clima es más seco y los montes más altos. Tres cráteres provocados por la erosión, el mayor de los cuales tiene aproximadamente 8 km. de ancho por 35 km. de largo, penetran profundamente en la corteza terrestre, dejando a la vista una amplia gama de colores y tipos de roca. En el extremo sur del Néguev, cerca de Eilat en el Mar Rojo, hay empinadas cumbres de granito gris y rojo, cortadas por profundas gargantas y riscos con coloridos y radiantes estratos de arenisca bajo el tórrido cielo.



El **Valle del Jordán** y la Aravá, que se extienden a lo largo del país por el este, son parte de la gran depresión sirio-africana que agrietó la corteza del globo terráqueo hace millones de años atrás. La parte septentrional es extremadamente fértil; la parte sur es semi-árida. Agricultura, pesca,

industria liviana y turismo constituyen las principales fuentes de ingreso de esta zona.

El **río Jordán** corre de norte a sur a lo largo de esta depresión, descendiendo más de 700 m. en el curso de su ruta de 300 km. Alimentado por torrentes del Monte Hermón, el río continúa por el fértil Valle del Jula hasta el Lago Kinéret (Mar de Galilea) y prosigue serpenteando a lo largo del Valle del Jordán hasta desembocar en el Mar Muerto. Aunque su caudal crece en la estación lluviosa, el río por lo general es bastante angosto y vadeable.

El **Lago Kinéret**, protegido por los montes de la Galilea y del Golán, se encuentra a 212 m. bajo el nivel del mar y tiene 8 km. de ancho por 21 km. de largo. El Kinéret es el mayor lago de Israel y sirve como la principal reserva hídrica del país. A lo largo de sus costas hay algunos importantes sitios históricos y religiosos, así como comunidades agrícolas, empresas pesqueras e instalaciones turísticas.

La **Aravá**, la sabana de Israel, comienza al sur del Mar Muerto y se extiende hasta el Golfo de Eilat. La adaptación de sofisticadas técnicas de cultivo a condiciones climáticas en las que la precipitación anual promedio es menos de 25 mm. y en verano las temperaturas alcanzan los 40 grados centígrados, ha hecho posible producir frutas y verduras fuera de estación, principalmente para la exportación. El subtropical Golfo de Eilat, conocido por sus aguas de un profundo color azul, sus arrecifes de corales y su exótica fauna marina, se encuentra en el extremo sur de la Aravá.

## **El Mar Muerto**

El el punto más bajo de la tierra, aproximadamente a 400 metros bajo el nivel del mar, se encuentra en el extremo sur del Valle del Jordán.

Su agua, que cuenta con el más alto nivel de salinidad y de densidad en el mundo, es rica en potasio, magnesio y bromo, así como en sal de mesa y sal industrial. El ritmo natural de recesión del Mar Muerto se ha acelerado en los últimos años, debido a su alta tasa de evaporación (1,6 m. al año) y a los proyectos de desviación en gran escala realizados por Israel y Jordania para responder a sus necesidades hídricas, que han provocado una reducción del 75% en cantidad de agua que ingresa al mar.

Como resultado de ello, el nivel de las aguas del Mar Muerto ha bajado en aproximadamente 10,6 m. desde 1960. Se está estudiando un proyecto para unir el Mar Muerto con el Mediterráneo por medio de un canal y un sistema de bombeo, que puede ayudar a que el Mar Muerto recupere sus dimensiones y nivel naturales.

## **Clima**

El clima de Israel fluctúa desde lo templado a lo tropical, con abundante sol. Hay dos estaciones predominantes: un período de invierno lluvioso desde noviembre a mayo, y una estación de verano seco que se extiende durante los seis meses restantes. La precipitación pluvial es relativamente alta en el norte y centro del país, mucho menor en el norte del Néguev, y prácticamente nula en la zona sur. Las condiciones regionales varían considerablemente, con veranos húmedos e inviernos suaves en la costa; veranos secos e inviernos moderadamente fríos en las zonas montañosas; veranos muy calurosos e inviernos agradables en el Valle del Jordán; y condiciones semi-desérticas durante todo el año en el Néguev. Los fenómenos climáticos oscilan desde el extremo de nieves esporádicas en las regiones montañosas hasta periódicos vientos secos que provocan temperaturas muy calurosas, particularmente en primavera y otoño.

## **Naturaleza**

### **Flora y fauna**

La vida animal y vegetal de Israel es rica y variada, debido, en parte a la ubicación geográfica del país, que se encuentra en la conjunción de tres continentes.

Han sido identificados más de 2.800 especies de plantas, desde las alpinas en las laderas del Hermón, hasta las especies del Sahara en la Aravá, en el sur.

Israel es el límite norte para la presencia de plantas como la caña de papiro, y el límite sur para otras como la peonía de brillante color rojo coral.

Bosques naturales compuestos principalmente de pinos cubren parte de la Galilea, el Monte Carmelo, y otras zonas montañosas. En la primavera, los cistos y las espinosas retamas predominan con sus colores rosado, blanco y amarillo. La madreselva se desliza sobre los arbustos, y enormes plátanos falsos proveen de sombra las vertientes de agua fresca en la Galilea.

En los montes del Néguev, una gran cantidad de pistacheros atlánticos proporcionan una dramática nota a lo largo de los secos valles; palmeras datileras crecen en los lugares en que hay suficiente agua subterránea.

Muchas flores cultas, como el lirio, la azucena, el tulipán y el jacinto, tienen parientes entre las flores silvestres de Israel. Poco después de las primeras lluvias en octubre-noviembre, el país se cubre con una tupida alfombra verde que perdura hasta el regreso de la estación seca. Ciclaminos rosas y blancos, y anémonas rojas, blancas y moradas florecen entre diciembre y marzo, y los azules altramuces y las caléndulas amarillas un poco después. Muchas de las plantas de Israel, como el azafrán y la escila son geófitas, que acumulan alimento en bulbos o tubos y florecen al final del verano. Sobre los campos revolotean alrededor de 135 variedades de mariposas, de brillantes colores y dibujos.

Más de 380 diferentes especies de pájaros pueden ser observadas en Israel. Algunos, como el bulbul común, son pájaros residentes; otros, como la negreta y el estornino,

invernan aquí, deleitándose con los alimentos que proveen los criaderos de peces y las tierras agrícolas.

Millones de aves migran dos veces al año a lo largo del país, proporcionando una magnífica oportunidad para la seria observación de los pájaros. Buharros, pelícanos y otras aves migratorias grandes y pequeñas cubren el cielo en marzo y octubre.

Algunas especies de aves de rapiña, como águilas y halcones, y pequeños pájaros cantores como el cerrojillo, hacen su nido en Israel.

Delicadas gacelas corretean por las montañas; zorros, gatos monteses y otros mamíferos viven en las zonas boscosas; íbices nubios con sus majestuosos cuernos saltan sobre los peñascos en el desierto; camaleones, serpientes y lagartijas son algunas de las 80 especies de reptiles nativas del país.

### **El árbol nacional de Israel es el olivo**



### **La flor nacional**

La **flor Rakefet** en hebreo o el **Ciclamen** en español, es la flor nacional de Israel. Florece en otoño, pero aún se la puede apreciar en esta época del año. Cuenta la leyenda que el Rey Salomón que tenía la habilidad de hablar con las plantas tras



consultar con todas las flores eligió a la Rakefet como modelo para el diseño de su corona real, no sólo por su belleza sino por su humildad La Rakefet está en grave peligro de extinción, arrancar la flor puede ser penalizado con una cuantiosa multa. Pocos saben la flor nacional, proviene de Irán (antigua Persia) donde es conocida como **violeta persa**.



### **El Fondo Nacional Judío – Keren Kayemet**

Fue fundado (1901) con el objetivo de adquirir tierras para asentamientos agrícolas judíos, así como para llevar a cabo proyectos de desarrollo, redención de tierras y forestación en la Tierra de Israel.

Cuando Israel obtuvo su independencia (1948), el FNJ, con fondos reunidos de los judíos de todo el mundo, había comprado unas 96.000 hectáreas, la mayoría de las cuales debieron ser redimidas después de siglos de negligencia y abandono, y había plantado alrededor de 4,5 millones de árboles en las rocosas laderas del país.

Actualmente, más de 210 millones de árboles, en bosques y zonas boscosas cubren alrededor de 140.000 hectáreas y proporcionan a los israelíes una amplia variedad de oportunidades de recreación al aire libre y apreciación de la naturaleza. Si bien continúa sus actividades de forestación y mantenimiento de los bosques, el FNJ también desarrolla parques y sitios de recreación, prepara la infraestructura para

nuevos asentamientos, lleva a cabo diversos proyectos de recolección de agua y es socio activo en los esfuerzos de conservación del medio ambiente en todo el país.

### **Preservación de la Naturaleza**

En un esfuerzo por preservar el medio ambiente natural, se han legislado severas leyes para proteger la naturaleza y la vida silvestre, siendo ilegal cortar inclusive las flores más comunes que crecen a la vera de los caminos.

Encargada del mejoramiento de la preservación de la naturaleza, la Dirección de Reservas Naturales junto con la Sociedad para la Protección de la Naturaleza en Israel, trabajan para equilibrar las necesidades del desarrollo de la infraestructura con la protección del paisaje y el entorno natural. Bajo la supervisión de la Dirección, se han establecido más de 150 reservas naturales a todo lo largo del país, que abarcan aproximadamente 3500 km<sup>2</sup>. Alrededor de 20 de estas reservas han sido adecuados para uso del público contando con centros para visitantes, caminos y senderos, que atraen más de dos millones de personas por año.

Cientos de plantas y animales, incluyendo robles, palmeras, gacelas, íbices, leopardos y buitres han sido declarados especies protegidas, y se han iniciado operaciones especiales de rescate para asegurar la continuidad de una serie de especies en peligro de extinción. Se han establecido estaciones de alimentación para lobos, hienas y zorros, así como sitios seguros para que aniden los pájaros. Los huevos de tortugas marinas son recogidos regularmente de la costa del Mediterráneo y colocados en incubadoras; las jóvenes tortugas son devueltas al mar. Para evitar choques entre aviones y las masas de pájaros que cruzan el país en primavera y otoño, se han trazado y registrado las rutas de migración de las aves y los aviones tienen prohibido el vuelo por ellas.

Científicos y voluntarios inspirados en un profundo sentido de conservar y transmitir la cultura e historia milenaria del pueblo de Israel en su territorio, han

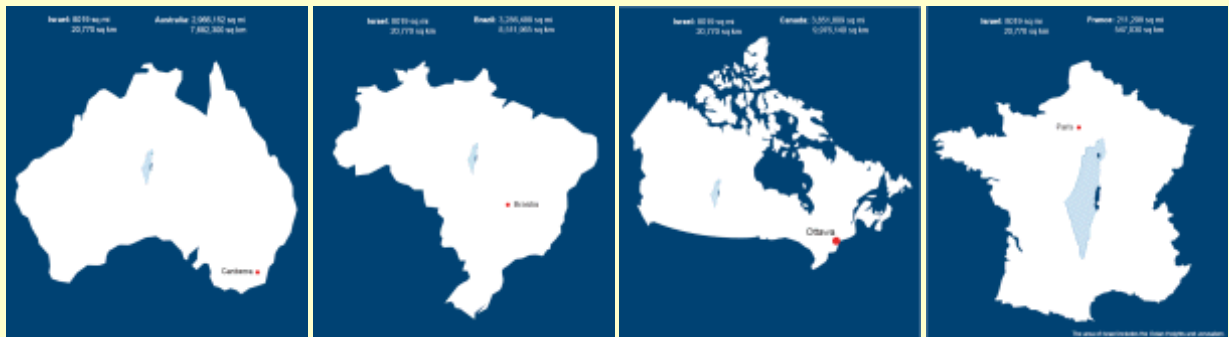
realizado esfuerzos para preservar y reintroducir plantas y animales que existían en los tiempos bíblicos y que desaparecieron de la región o corren peligro de extinción. Un ejemplo de ello es Neot Kedumim, un parque nacional situado en el centro del país, destinado a reunir y conservar las plantas mencionadas en la Biblia.

Los proyectos de vida silvestre bíblica, Jai Bar, fueron establecidos en la Aravá en el sur y en el Monte Carmel al noroeste del país, para reintroducir las especies de animales que en otros tiempos correteaban por las montañas y los desiertos de la Tierra de Israel a sus antiguos habitats naturales.

Zoólogos israelíes expertos en vida silvestre recorren el mundo buscando esos animales, y, una vez localizados, son traídos a las reservas Jai Bar donde aprenden a hacer frente al entorno, siendo posteriormente liberados. Las especies que se están criando actualmente en el país incluyen avestruces, corzos persas, órix, onagros y burros silvestres somalíes. La conciencia pública por la preservación de la naturaleza es promovida en las escuelas y entre la población en general por medio de excursiones guiadas, publicaciones y campañas de información.

## La superficie de Israel

Clickeando sobre cada uno de los mapas, se podrá observar la superficie comparada de Israel.



Australia

Brasil

Canadá

Francia



**Alemania**



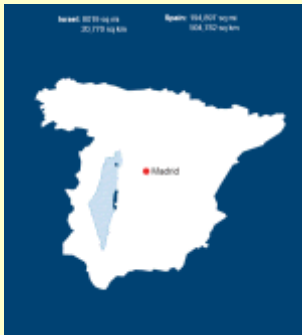
**India**



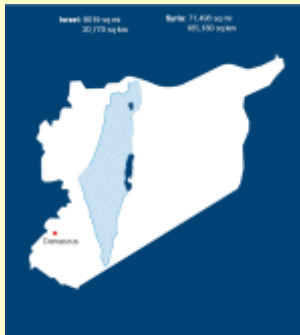
**Italia**



**Mexico**



**España**



**Syria**



**Gran Bretaña**



**Estados Unidos**

## **Datos de Infraestructura**

Israel está conectado a las principales redes internacionales de transferencia de datos comerciales, financieros y académicos, y está totalmente integrado a los sistemas de comunicaciones internacionales por medio de cables submarinos de fibra óptica y de satélites.

La infraestructura de comunicaciones del país es altamente desarrollada, con los mejores servicios de comunicación telefónica celular, sofisticadas bases de datos y redes digitales de servicios integrados que funcionan en todo el país. Israel es uno de los pocos países en todo el mundo que han digitalizado un 100% de su red de telefónica convencional, permitiendo la provisión de una amplia gama de servicios avanzados a sus subscriptores. Además, un 90 por ciento de los residentes del país poseen teléfonos celulares, ocupando el sexto lugar en el mundo en lo que respecta al nivel de penetración del mercado.

El servicio postal funciona a todo lo largo de Israel y lo conecta con la mayoría de los países en el extranjero. El Servicio Filatélico ha emitido más de 2,300 sellos; muchos de los más conocidos artistas gráficos de Israel han ayudado a crear estas "tarjetas de visita" del país, algunos de los cuales ya se han hecho acreedores del status de clásicos y son muy cotizados por los filatelistas.

### **Carreteras:**

En un país con distancias cortas como Israel, automóviles, buses y camiones constituyen el principal medio de transporte. En los últimos años la red caminera se ha ampliado y mejorado extensamente para responder al rápido aumento en la cantidad de vehículos y para lograr que incluso las comunidades más remotas sean accesibles. Actualmente se está construyendo la Autopista Israel, una carretera de varias pistas que recorrerá cerca de 350 kilómetros, desde Beer Sheva en el sur hasta Rosh Hanikrá y Rosh Pina en el norte. Esta carretera, cuya construcción ha

despertado una controversia debido a consideraciones medioambientales, permitirá evitar las áreas densamente pobladas aliviando la congestión del tráfico y proporcionando un acceso rápido a la mayoría de las zonas del país.

### **Ferrocarriles:**

Los ferrocarriles de Israel proporcionan servicio de pasajeros entre Jerusalem, Tel Aviv, Haifa y Naharía. Más hacia el sur operan servicios de carga que sirven al puerto de Ashdod, las ciudades de Ashkelon y Beer Sheva, y los yacimientos de minerales al sur de Dimona.

En los últimos años ha aumentado considerablemente el uso de trenes de carga y de pasajeros. Para ayudar a aliviar los problemas causados por la creciente congestión de autopistas, se han instituido en la zona de Tel Aviv y la de Haifa rápidas unidades de servicio que emplean las líneas existentes mejoradas, y operan en coordinación con las líneas de autobuses. En los últimos años, el servicio de trenes israelí fue modernizado y ampliado, lo que llevó durante el año 2002 a más de 20,000,000 de personas a utilizar sus servicios interurbanos.

### **Sistema portuario:**

Los antiguos puertos de Yafo, Cesárea y Acre (Akko) han cedido paso a Haifa, Ashdod y Eilat, los tres modernos puertos de aguas profundas de Israel que sirven a la navegación internacional. El puerto de Haifa es en la actualidad uno de los mayores puertos de containers en el Mediterráneo, y una atareada terminal de pasajeros. El puerto de Ashdod es empleado principalmente para mercaderías, y el de Eilat, en el Mar Rojo, une a Israel con el hemisferio sur y con el Lejano Oriente.

Además, en Ashkelon opera un puerto petrolero y en Hedera funcionan modernas instalaciones para la descarga directa de barcos que proveen de carbón a la vecina estación de energía eléctrica. Consciente de que la ubicación geográfica de Israel le

brinda el potencial para transformarse en un país de tránsito para viajeros y mercancías que cruzan la región, la Dirección de Puertos y Ferrocarriles ha elaborado un plan a largo plazo para responder a las futuras necesidades de transportes. Entre otras prioridades, recomienda desarrollar un moderno sistema de ferrocarriles con equipo de avanzada en cada etapa de sus operaciones terrestres y marítimas, y el establecimiento de una red de sistemas computarizados que controle y supervise todos sus servicios.

### **Aeropuertos:**

El aeropuerto internacional Ben Gurión (aproximadamente 25 minutos de viaje desde Tel Aviv y 45 desde Jerusalem) es la principal y más grande terminal aérea del país. En el año 2004 se inauguró el proyecto de ampliación del aeropuerto Ben Gurión, convirtiéndolo en uno de los más modernos del mundo.

En el año 2016, cerca de 20 millones de pasajeros pasaron por este aeropuerto.

Vuelos desde Europa hacen también uso del aeropuerto de Eilat y Haifa, trayendo miles de turistas en vuelos directos.

Vuelos de cabotaje utilizan pequeños aeródromos en las cercanías de Tel Aviv y Jerusalem en el centro del país y cerca de Rosh Piná en el norte.

### **Población**

A mediados del año 2017, la población de Israel es de aprox. 8,880,000 habitantes.

Los judíos constituyen el 74,9 % de la población, los árabes el 20,1 % y otras minorías completan un % de almas.

Más del 90% de los israelíes viven en zonas urbanas. Muchas modernas ciudades, que combinan lo antiguo con lo nuevo, han sido construidas en sitios conocidos desde la antigüedad; entre ellas se cuentan Jerusalem, Safed, Beer Sheva, Tiberíades y Acre (Akko). Otras, como Rejovot, Hadera, Pétaj Tíkvá y Rishon



Letzión comenzaron como asentamientos agrícolas, en el período anterior al estado y evolucionaron gradualmente hasta transformarse en grandes centros de población.

Ciudades de desarrollo como Carmiel y Kiriath Gat fueron construidas en los primeros años del estado para albergar el acelerado crecimiento de la población generado por la inmigración masiva, para ayudar a dispersar la población por todo el país y para promover una economía rural y urbana estrechamente relacionadas entre sí, llevando la industria y los servicios a zonas hasta entonces deshabitadas.

### **Ciudades principales**



**Jerusalem**, situada en los montes de Judea, es la capital de Israel, la sede del gobierno y el centro histórico, espiritual y nacional del pueblo judío desde que el rey David la convirtió en capital de su reino hace aproximadamente 3.000 años. Santificada por la religión y la tradición, por sus lugares santos y sus templos, es reverenciada por judíos, cristianos y musulmanes de todo el mundo.

Hasta 1860, Jerusalem era una ciudad amurallada formada por cuatro barrios: judío, musulmán, armenio y cristiano (lo que se conoce como la Ciudad Vieja). En esa época los judíos, que para entonces constituían la mayoría de la población de la ciudad, empezaron a establecer nuevos barrios fuera de las murallas, que formaron el núcleo de la moderna Jerusalem. Durante tres décadas de administración británica (1918-48), la ciudad pasó gradualmente de ser un descuidado pueblo provinciano del imperio otomano (1517-1917) a una floreciente metrópoli con muchos nuevos barrios residenciales, cada uno de los cuales refleja el carácter del grupo particular que lo habita. A consecuencia de la embestida árabe contra el recién creado Estado de Israel, la ciudad fue dividida (1949) bajo dominio jordano e israelí y durante los siguientes 19 años, una muralla y alambradas de púas



dividían a la ciudad en dos partes: la occidental y la oriental. Durante la Guerra de los Seis Días en 1967, la parte oriental junto a la Ciudad Vieja fueron liberadas y Jerusalem fue reunificada.

Siendo hoy en día la mayor ciudad del país, Jerusalem cuenta con una población de más de 850,000 habitantes. Conjugando lo milenario con lo moderno, es una ciudad de diversidad cuyos habitantes representan una mezcla de culturas y nacionalidades, de formas de vida religiosas observantes y seculares. La ciudad preserva su pasado y construye hacia el futuro, con sitios históricos cuidadosamente restaurados, amplias áreas verdes, modernas zonas comerciales, parques industriales y suburbios en expansión que reafirman su continuidad y vitalidad.



**Tel Aviv-Iafo**, una moderna ciudad sobre la costa del Mediterráneo, es el centro comercial y financiero del país, así como el foco de su vida cultural. En su seno se concentran la mayoría de las organizaciones industriales y agrícolas, la Bolsa de Valores, los principales diarios, revistas y casas editoriales. Tel Aviv, la primera ciudad absolutamente judía de los tiempos modernos, fue fundada en 1909 como suburbio de Iafo, uno de los más antiguos asentamientos urbanos del mundo. En 1934 Tel Aviv recibió status municipal y en 1950 la ciudad se fusionó con Iafo, absorbiendo la nueva municipalidad al pueblo más antiguo. La zona alrededor del antiguo puerto de Iafo se ha desarrollado convirtiéndose en una colonia de artistas y un centro turístico que cuenta con galerías, restaurantes y clubes nocturnos.



**Haifa**, sobre la costa del Mediterráneo, se extiende a lo largo de las laderas del Monte Carmelo. Está construida en tres niveles topográficos: la ciudad baja, parcialmente en tierras recuperadas del mar, es el centro comercial con las instalaciones portuarias; el nivel medio es una antigua zona residencial, y el nivel más alto está formado por nuevos barrios, modernos, que están en rápida expansión, con calles sombreadas por árboles, parques y bosques de coníferas, que destacan sobre las zonas industriales y las playas de su amplia bahía. Importante puerto de aguas profundas, Haifa es un foco del comercio internacional. Asimismo, sirve como centro administrativo de la zona norte de Israel.



**Safed**, ubicada en la cima de los montes de la Galilea, es un popular lugar de veraneo y sitio turístico, con un barrio de artistas y varias sinagogas centenarias.

En el siglo XVI, Safed fue el más importante centro de estudio y creatividad judíos en el mundo - lugar de reunión de rabinos, estudiosos y místicos que fijaron leyes y preceptos religiosos que muchos de ellos siguen siendo respetados por los judíos observantes hoy en día.



**Tiberíades**, en la costa del Lago Kineret, es famosa por sus terapéuticas fuentes de aguas termales. Hoy en día la ciudad es un efervescente centro turístico junto al lago, en la que los restos arqueológicos de su pasado se mezclan con modernos hoteles y edificios. Fundada en el siglo I de la e.c. en honor al emperador romano Tiberio, se convirtió en un centro de estudios judío y durante mucho tiempo fue la sede de una renombrada academia rabínica.



**Beer-Sheva**, se encuentra en el norte del Néguev, en la intersección de caminos que van al Mar Muerto y a Eilat. Es una ciudad nueva construida sobre los restos de un antiguo lugar que se remonta a la época de los patriarcas, hace unos 3.500 años atrás. Llamada "Capital del Néguev", es un centro administrativo y económico, sede de las oficinas del gobierno regional e instituciones de salud, educación y cultura que sirven a toda la región sur.



**Eilat**, la ciudad más al sur de Israel es su salida al Mar Rojo y al Océano Índico. Su moderno puerto, construido sobre el lugar en que se supone que estaba el puerto usado en los tiempos del rey Salomón, atiende el comercio del país con África y el Lejano Oriente. Cálidos inviernos, un impactante escenario submarino, playas bien acondicionadas, deportes acuáticos, lujosos hoteles y el acceso desde Europa por medio de vuelos charter directos han convertido a Eilat en un próspero balneario turístico durante todo el año. Desde el establecimiento de la paz entre Israel y Jordania (1994), se han iniciado proyectos de desarrollo conjuntos con la vecina ciudad de Akaba, principalmente para promover el turismo en la región.

### **Vida rural**

Aproximadamente un 9 por ciento de la población de Israel vive en áreas rurales, en poblados, asentamientos y en poblaciones cooperativas como el Kibutz y el Moshav, que fueron creados en el país a comienzos del siglo 20.

Aldeas de diversos tamaños son habitadas por árabes y drusos, que constituyen un sexto de la población rural de Israel. La tierra y las casas son de propiedad privada y los campesinos cultivan y venden sus productos en forma individual.

Una minoría dentro del sector árabe, los árabes beduinos del Néguev (alrededor de 170.000) ya no son nómades y actualmente están pasando un proceso de urbanización que refleja la transición de una sociedad tradicional a un modo de vida moderno y sedentario.

El **Kibutz** es una unidad social y económica autosuficiente en la que las decisiones son adoptadas por la asamblea general de sus miembros y la propiedad y los medios de producción son de pertenencia comunal.

Actualmente el 2,1 por ciento de la población vive en 270 kibutzim. Los miembros trabajan en las diversas ramas de la economía del kibutz; los niños pasan la mayor parte del tiempo en marcos organizados según grupos de edad, desde la infancia hasta la escuela secundaria. Siendo tradicionalmente la columna vertebral de la agricultura israelí (en la actualidad producen el 33% de los productos de granja del país), los kibutzim se dedican ahora también a la industria, el turismo y los servicios.

El **Moshav** es un asentamiento rural en el que cada familia mantiene su propia granja y hogar. En el pasado la cooperación se extendía a las compras y el mercadeo; en la actualidad, los agricultores de los moshavim han elegido ser más independientes económicamente.

Existen aproximadamente 450 moshavim, con un promedio de 60 familias cada uno. Constituyen alrededor del 3,1% de la población del país y abastecen una gran parte de la producción agropecuaria de Israel.

El **Ishuv kehilatí** (asentamiento comunitario) es una nueva forma de asentamiento rural; en cada una de las 50-60 comunidades existentes viven cientos de familias. Si bien la vida económica de cada familia es completamente

independiente y la mayoría de los miembros trabajan fuera de la comunidad, el nivel de participación voluntaria de los miembros en la vida comunitaria es muy alto.

La institución central es la Asamblea General, formada por los jefes de cada familia, que establece y aprueba el presupuesto de la comunidad en su reunión anual. Además de las comisiones de administración y supervisión, algunos grupos de trabajo se dedican a áreas tales como educación, cultura, juventud, finanzas y otros. Una secretaría a sueldo maneja los asuntos cotidianos de la comunidad de acuerdo con las decisiones de los cuerpos electos. Los nuevos miembros son aceptados únicamente bajo aprobación de la comunidad.

Más de 450,000 ciudadanos israelíes viven en asentamientos y colonias agrícolas en los territorios de Judea, Samaria y en las alturas del Golán.

**Los datos expuestos en esta clase, están basados en material publicado por el Ministerio de Relaciones Exteriores de Israel.**

## Los Símbolos del Estado

La bandera del Estado de Israel está formada por dos franjas azules sobre fondo blanco, con una Estrella de David azul entre ellas.



El himno nacional del Estado de Israel es el **Hatikva** (“La esperanza”).

La letra se debe al poeta Naftalí Herz Imber (1856–1909), y la melodía es una canción folclórica rumana incluida por el compositor checo Bedřich Smetana en su ciclo *Mi Patria*. El Hatikva fue elegido en 1933 como himno del movimiento

sionista y, tras la creación del Estado de Israel, aceptado como su himno nacional. Sin embargo, hubo que esperar hasta 2004 para que esta canción fuera reconocida oficialmente como himno nacional israelí en la **Knesset**.

## La Esperanza

Mientras que siempre en el corazón,  
el alma Judía anhela.  
y en dirección al oriente  
nuestros ojos a Sion observan  
Aún no está perdida nuestra esperanza  
la esperanza que tiene dos mil años,  
ser un pueblo libre en nuestra tierra  
la tierra de Sión y de Jerusalén

El símbolo del Estado de Israel es la **Menorá** (candelabro) de siete brazos con ramas de olivo a ambos lados y con la leyenda “Israel” debajo. Las ramas de olivo hacen referencia a una profecía del profeta Zacarías. En cambio, la inclusión de la Menorá se debe a un bajorrelieve del Arco de Tito en Roma, que refleja la marcha triunfal de este general romano después de aplastar la Gran Revuelta Judía y destruir el Bet Hamikdash y Jerusalem en el año 70 e.c.

La Menorá del Templo que aparece en el Arco de Tito simboliza no sólo el ilustre pasado del pueblo de Israel, sino también su derrota y el comienzo de su exilio. Así pues, la elección de esta Menorá en concreto no sólo constituye un vínculo entre el nuevo Estado y su pasado ilustre, sino que también, por así decir, supone el regreso de la Menorá de su largo exilio como símbolo indirecto del final de la Diáspora.



## **Estructura gubernamental**

El Estado de Israel es una democracia parlamentaria encabezada por un presidente, cuyo papel es esencialmente simbólico y de representación.

Israel es una democracia parlamentaria. El país está gobernado por tres entes: el poder legislativo (la Knesset), el ejecutivo (el Gobierno) y el judicial.

La autoridad legislativa en Israel es la Knesset (como se denomina al Parlamento israelí), que cuenta con 120 miembros votados en las elecciones generales que se celebran cada cuatro años. La Knesset promulga leyes, adopta decisiones políticas, elige al Presidente y al Gobierno y supervisa la actividad gubernamental.

La autoridad ejecutiva en Israel corresponde al Gobierno, que se encarga de llevar a la práctica las leyes aprobadas en la Knesset y de velar por una gobernanza adecuada del Estado. El Primer Ministro es un miembro de la Knesset a quien el Presidente asigna la labor de formar gobierno y que cuenta para ello con la confianza de la Knesset. Desde la creación de este estado, ningún partido ha contado con mayoría absoluta en la Knesset; de ahí que todos los gobiernos israelíes hayan sido siempre de coalición.

La tercera autoridad en Israel es el poder judicial, que se encarga del mantenimiento de la ley en el Estado. A la cabeza del sistema legal se encuentra el Tribunal Supremo, adonde llegan los recursos presentados por las sentencias dictadas en los tribunales inferiores y que también actúa como Tribunal Superior de Justicia para las demandas presentadas por civiles contra las autoridades del Estado. Además del sistema jurídico ordinario o civil, Israel posee tribunales que las leyes han investido de autoridad exclusiva en determinadas materias.

Entre estos tribunales se encuentran el Laboral, el Militar y los religiosos (Judío, Musulmán, Cristiano y Druso), en los que se abordan casos tales como matrimonios y divorcios.



## Clase 11

### La Economía Israelí

La economía israelí está colmada de logros. Aunque posee muy escasos recursos naturales y a pesar de la enorme carga que han supuesto para este estado las guerras y las oleadas de inmigración, Israel se encuentra entre los países más prósperos del mundo.

**¡Israel debe enorgullecerse de su desarrollo económico!**

**Desde el año 2000 Israel ha crecido un 62% – Por Adam Royter**

El Dr. Adam Royter es el CEO de la Financiera a su nombre (los datos son del libro: “Israel – una historia de éxito”). <http://www.ynet.co.il/articles/0,7340,L-4953682,00.html>

Este 62% es casi el doble de la tasa de crecimiento de la media de los países de la OCDE. Se registra un mínimo récord de desempleo, el PIB per cápita se sitúa en 36 mil dólares (24º en la clasificación mundial) y el número de empleados ultra ortodoxos (Haredim) ha aumentado enormemente. Orgullo económico en este Día de la Independencia.

A pesar de la implacable autocritica, muchas veces justificada, en vísperas del Día de la Independencia podemos también darnos una palmada en la espalda y revisar los logros de la economía israelí, y ciertamente son muchos, sobre todo cuando nos fijamos en la franja de tiempo 2000-2017.

El crecimiento acumulado de la economía israelí alcanzó, desde el comienzo del siglo hasta hoy, un 62%, casi el doble del crecimiento acumulado promedio en los países de la OCDE que se sitúa en sólo el 32%. **Desde la crisis de 2008, el Estado de Israel es el país con el segundo crecimiento económico más alto entre los 34 países de la OCDE, con un crecimiento acumulado del 35% en comparación con un crecimiento acumulado de sólo el 14% de media entre los países de la OCDE.**

Desde principios del siglo XXI, el número de residentes israelíes aumentó de 6.2 millones a 8.6 millones, y el PIB de Israel llegó a más de 300 mil millones de

dólares. El PIB per cápita es de alrededor de 36 mil dólares al año, poniendo a Israel en el lugar 24 entre 187 países. Incluso el boicot económico de Israel no se siente en el sector empresarial. **Israel tiene ya más de 350 empresas internacionales líderes, que eligieron Israel para construir sus centros de investigación y desarrollo.**

**Las reservas en moneda extranjera que llegan a un total de más de 100 billones de dólares colocan a Israel como uno de los países con mayores reservas per cápita en el mundo. Esta es una fuerte indicación de la estabilidad financiera del país.** A pesar de la alta flexibilidad de la economía, que se basa en miles de empresas especializadas principalmente en las áreas de “nicho” y con una diversificación en los tipos de industrias y sub-industrias extendidas, le permiten a la economía israelí hacer frente mejor a los cambios, a diferencia de la mayoría de los otros países desarrollados.

**Israel es uno de los únicos dos países desarrollados donde la relación entre la deuda pública y el PIB se contrae en contraste con la tendencia mundial.** Desde principios del siglo la relación entre la deuda pública y el PIB cayó a un 62% solamente, en comparación con los países de la OCDE, donde la relación entre la deuda pública y el PIB pasó de 59% a principios de siglo hasta el 103%. Incluso el ratio de la deuda corporativa con el PIB se redujo de 75% a 69%, en agudo contraste con la tendencia mundial.

**Las tasas de desempleo siguen cayendo llegando al mínimo de todos los tiempos: sólo el 4.3%.** Las tasas de participación en la actividad productiva siguen aumentando a un 64%. La tendencia es mucho mejor que dentro de la OCDE, donde la tasa de desempleo promedio se ubica en un 6.2% y la participación laboral promedio es de 60%. **Cabe destacar especialmente las mujeres ortodoxas en su tasa de participación en la fuerza laboral aumentaron a 71%, mucho más alta que la proporción de mujeres israelíes cuya tasa de actividad es del 58%.** Incluso los hombres ultra-ortodoxos judíos empezaron a trabajar: Hace 10 años sólo el 32% de ellos trabajaban, en 2017 ya son más del 50% de ellos los que se ganan la vida. Hay que tener en cuenta que para muchos ortodoxos es más importante estudiar que trabajar. Esto sigue siendo una cifra baja, pero la tendencia de mejora es constante.

Las tasas de impuestos sobre el trabajo en Israel son muy bajas en proporción a los países más desarrollados: la tasa efectiva de impuestos sobre la renta del trabajo dentro de la OCDE se ubica en un 30% de media mientras que la tasa efectiva de los impuestos en Israel sobre el trabajo es del 16%.

Cabe señalar que las tasas más bajas de impuestos sobre el trabajo también se derivan del hecho que el salario promedio en Israel es más bajo que el de la OCDE y es de aproximadamente 9.900 shekels (2.700 dólares) al mes y que los bajos de la mediana en Israel es muy bajo, de aproximadamente 6.800 shekels solamente. Esto significa que muchos de los empleados se encuentran en un nivel de impuestos muy bajo. El hecho que hay un impuesto negativo para los bajos ingresos, reduce el impuesto efectivo sobre el trabajo en Israel.

La mejora de estos parámetros va a cambiar cuando el salario mínimo aumente más. También debemos ser conscientes que algunas de las razones para el salario medio bajo es que el 28% de los trabajadores son trabajadores a tiempo parcial – pero el 84% de ellos lo hacen de manera voluntaria (en su mayoría estudiantes y madres de niños pequeños). **Cabe destacar que de acuerdo con un análisis realizado por el Ministerio de Hacienda en los últimos años el salario de la mediana y el salario promedio en Israel mejora y, por lo tanto, los ingresos de las familias pobres aumentó 1.5 veces más que el de las familias ricas, entre 2007 y 2015, cuando los ingresos netos de los cinco deciles más bajos creció a un ritmo más rápido en 1.5 veces en comparación al ritmo del crecimiento neto de los percentiles superiores.**

Sin embargo, el índice Gini muestra una gran brecha en la distribución del ingreso en Israel. Este índice es muy bajo en Israel, se ubica en el puesto 31 entre los 34 países de la OCDE. **La principal explicación de esta diferencia es que hay dos sectores en Israel, los ultra-ortodoxos y las mujeres árabes que, durante muchos años, tenían tasas de empleo muy bajas y, por tanto, la distribución del ingreso en estos dos sectores estaba muy deteriorada. Estos dos sectores en conjunto representan el 83% de los pobres de Israel.** Sin embargo, como se indica en estos segmentos existen cambios tectónicos que muestran que la gente sale a trabajar y las tendencias son muy positivas por lo que probablemente se mejorarán los resultados futuros del índice Gini.

**Israel se ubica en puesto 19 en el Índice de Desarrollo Humano de las Naciones Unidas, el indicador se refiere a la esperanza de vida, la calidad de la salud, la educación y el nivel de conocimiento y el mantenimiento de un nivel de vida razonable.** En la lista de los 188 países incluidos en este índice, Israel se encuentra en un buen lugar en la parte superior, en el percentil 90. Los israelíes también se ubican entre las personas más felices del mundo, ubicados en el puesto 11 entre 155 países. De acuerdo con el informe del Instituto para la Democracia, el 55% de los árabes israelíes se sienten orgullosos de ser israelíes.

**Según la Encuesta Social de la Oficina Central de Estadística, más del 80% de los padres están muy satisfechos con el sistema educativo y la tasa de satisfacción con el sistema de salud es superior al 75%.** También hay una notable mejora en los resultados de los exámenes de matriculación, especialmente aquellos que cumplen con los requisitos de la universidad, sobre todo en el mundo árabe israelí y es visible sobre todo en el sector druso. En el sector judío el 56% de los estudiantes pueden cumplir con los requisitos de acceso a la universidad, en comparación con 46% de hace 12 años. Los números del sector árabe-israelí saltó de 30% a 45% y en el sector druso salto del 24% al 52%.

El número de los combatientes de las Fuerzas de Defensa de Israel aumentó 5 veces entre 2012 -2017. En las fuerzas de búsqueda y salvamento y de defensa aérea casi el 50% de los combatientes son “mujeres combatientes”. En la Policía de Frontera la tasa alcanza el 35%. En ese mismo periodo de tiempo, la tasa de las oficiales militares cayó en un 30%.

Los datos muestran que no hay menos que una “inflación” en las actuaciones de los artistas extranjeros y todas las historietas sobre un boicot cultural a Israel no son más que un absurdo. De este modo, en 2010 hubo 22 actuaciones de artistas extranjeros, en 2012 el número se elevó a 42, en 2014 el número había aumentado a 70. Los números son de 106 para el año 2015 y otros 122 artistas extranjeros se presentaban en Israel para 2016. Al cabo de seis años la cantidad de actuaciones de artistas extranjeros en Israel aumentó 5 veces.

## En el año 2017

Cada año entran al mercado inventos y nuevas tecnologías que se originan en Israel. Este no será una excepción.

Ya sean dispositivos médicos o tecnologías limpias, las compañías israelíes lanzarán una gran variedad de productos únicos. El inversor y emprendedor de nuevas tecnologías Yossi Vardi le dijo a ISRAEL21c que las soluciones de movilidad inteligentes y las tecnologías para drones serán dos de los sectores en los que Israel dominará este año.

“El sector de la movilidad está encabezado por compañías israelíes como Mobileye y varias que se muestran muy activas en sistemas de conducción compartida, como Via y Gett. En 2017, veremos que más fabricantes de automóviles visitarán Israel para descubrir nuestras tecnologías de conectividad y de vehículos autónomos”, dijo.

“El interés mostrado en todo el mundo por las tecnologías israelíes continuará en aumento”, agregó Vardi, que organizó recientemente cumbres de innovación israelí en China y Londres.

La realidad aumentada y la tecnología financiera, conocida en inglés como *fintech*, son otros sectores de vital importancia para Israel, dijo el experto en estrategias innovadoras de mercadeo Nir Kouris. Según The Floor, un centro de tecnología financiera en Tel Aviv que aglutina compañías emergentes de ese sector, en el país existen unas 430 firmas que desarrollan productos para tecnología de banca en línea y pagos, mercados de capital, análisis de datos, criptomoneda, o *blockchain*, IoT (Internet de las cosas), cumplimiento corporativo y anti-fraude.

Aunque es imposible listar todas las compañías israelíes que seguramente estarán en los titulares en 2017, aquí hay 22 para seguir de cerca.

## REALIDAD AUMENTADA

Además de lanzar un nuevo *software* para gafas de realidad aumentada para esquiar, la firma RideOn, con sede en Tel Aviv, está desarrollando auriculares para optimizar actividades al aire libre como *paintball*, buceo, vela, ciclismo, paracaidismo y motociclismo. Otra función de aquellos es conectar al usuario con otros de intereses similares.

Lumus, de Rehovot, en el centro de Israel, ha desarrollado una tecnología de realidad aumentada y realidad mixta para lentes inteligentes. Los electrónicos de consumo, la salud, la aviación militar y la logística son algunas de las industrias que la usan. Uno de los productos que la firma planea para este año es un novedoso motor óptico con un campo de vista de 60 grados.

Infinity AR ofrece una tecnología que convierte cualquier dispositivo en una plataforma de contenido interactivo aumentado en 3D que usa cámaras estereoscópicas básicas. Gracias a nuevas inversiones provenientes de China y Japón, la compañía está desarrollando aplicaciones para cuidados médicos, entrenamiento y juegos.



**La plataforma de Cimagine permite a los clientes ver cómo lucirán los objetos en sus hogares u oficinas. Cortesía.**

Los rumores de la posible adquisición de Cimagine por parte de Snap (casa matriz de Snapchat), de California, están generando interés por su plataforma de comercio aumentado. Cimagine, con sede en Kfar Yehoshua y oficinas en el Reino Unido, Estados Unidos y Australia, le permite a los usuarios ver en cualquier dispositivo inteligente cómo luciría un producto en su casa u oficina.

Los vendedores de compañías usan la plataforma para mostrarle a los clientes cómo se vería un producto en un local suyo. Un distribuidor puede crear un salón de ventas virtual con ella.

## **VEHÍCULOS CONECTADOS Y DE CONDUCCIÓN AUTÓNOMA**

En 2018, casi todos los vehículos nuevos estarán conectados a través de Internet de las cosas. Otonomo tiene un “mercado de datos de automóviles”, o sea un sistema de información compartida en tiempo real y disponible para fabricantes de vehículos, conductores y proveedores de servicios comerciales para optimizar servicios y aplicaciones. El centro de desarrollo de la compañía, con sede en Silicon Valley, Calif., está en Herzliya, sobre el Mediterráneo.

Innoviz Technologies, de Kfar Saba, está asociada con la compañía canadiense Magna International para desarrollar soluciones 3D de sensores remotos basadas en LiDAR (Light Detection and Ranging), un sistema de detección de luz y recorrido que generan un mapa exacto y actualizado en 3D del entorno donde se desplaza el vehículo. El sistema está diseñado para integrarse en las funciones de automóviles de conducción autónoma y coches autónomos.

Los fabricantes de coches tienden cada vez más a buscar los conocimientos de los israelíes para proteger de hackers vehículos conectados y autónomos. Uno de los nuevos protagonistas en este campo es Karamba Security, de Hod Hasharon, cuya plataforma de seguridad Carwall ECU cumple con las recomendaciones del Departamento de Transportes de los Estados Unidos para el uso seguro de los automóviles autónomos.

## **DRONES**

Airobotics y su sistema de drones no tripulados permite que las instalaciones industriales grandes recolecten y vean datos aéreos para su propia inspección y vigilancia de forma más eficiente. El programa para desarrolladores de la



compañía, ubicada en Petah Tikva, es para quienes estén interesados en diseñar software para ser usado por la plataforma de drones en fábricas inteligentes de nueva generación y en instalaciones industriales.

Los negocios, aficionados y entusiastas del control remoto de diversos países ya usan los drones de Flytrex Aviation. Este año, el servicio postal de Ucrania comenzó a probar el sistema de reparto personal Mule de la compañía. El octocopter, que es controlado desde la nube, puede transportar paquetes de hasta tres kilos de peso hasta distancias de 23 kms y a una velocidad de hasta 70 km/h.

AerialGuard, de Or Akiva, está desarrollando sistemas avanzados de navegación autónoma que ayudan a los fabricantes de drones de uso civil a añadir funciones para detectar y evitar obstáculos, y de navegación inteligente.

## **SALUD DIGITAL**

Datos Health, una compañía de gestión de datos médicos generados por los pacientes, con sede en Tel Aviv, ha firmado un acuerdo para llevar al mercado estadounidense este año su solución de IoT remoto. Datos maneja automáticamente y valida información relevante de dispositivos médicos llevables y personales para la toma de decisiones clínicas, sin necesidad de ser supervisadas desde un centro de llamadas. Cuatro programas piloto en Israel usan Datos para el control de la diabetes, la presión sanguínea alta, y cuidados intensivos y de largo plazo.

Oxitone, con sede en Kfar Saba, espera sacar a la venta este año una pulsera que funciona como oxímetro que evalúa constantemente el nivel de oxígeno en la sangre para el seguimiento y gestión de enfermedades crónicas. Laplataforma, conectada vía Bluetooth a un teléfono inteligente y a la nube, recolecta información de varios de sensores y envía alertas en caso de posibles complicaciones.





**Prototipo de Oxitone para controlar el oxígeno en sangre. Cortesía.**

El dispositivo llevable de Tempdrop evalúa cambios en la temperatura del cuerpo de la mujer para ayudar a pronosticar la ovulación. Mientras duerme, el dispositivo rastrea miles de datos sobre la temperatura del cuerpo de la usuaria y sus movimientos. Cuando se retira, se sincroniza automáticamente con cualquier aplicación móvil de fertilidad. Ubicada en Ra'anana, la compañía entregará sus primeras unidades pronto.

ContinUse Biometrics está ganando importancia en el terreno de la salud por su plataforma de un solo sensor que detecta movimientos a nanoescala en personas vestidas desde cualquier ángulo, lo que permite medir, sin contacto físico, el ritmo cardíaco y respiratorio, la presión sanguínea, y los niveles de glucosa, oxígeno y alcohol en sangre. Las unidades de cuidados intensivos neonatales, los laboratorios del sueño y los servicios de medicina a distancia están entre los interesados en la plataforma. Los primeros productos de la compañía, situada en Tel Aviv, llegarán a mediados del año.

## **TECNOLOGÍA VERDE**

Las FlashBattery de StoreDot, que cargan un teléfono inteligente en 30 segundos, serán producidas en masa este año. Utilizando los mismos nanomateriales respetuosos con el medio ambiente en vez de litio, la compañía, em Herzliya Pituach, también está desarrollando un sistema para recargar automóviles eléctricos en cinco minutos y tecnologías para la proyección de

colores libre de metales para televisión, computadoras, y pantallas LCD de móviles.

Un innovador recogedor de excrementos de perros, respetuoso con el medio ambiente, de otra compañía con sede en Tel Aviv, Paulee CleanTec, empezará a venderse en Estados Unidos este año mediante un acuerdo con OurPets, de Ohio.

El sistema, que es portátil, convierte los excrementos en un polvo fertilizante, inodoro y libre de patógenos en menos de un minuto.

Con sede en Dallas, Texas, y con el departamento de investigación y desarrollo en Tel Aviv, Flux está entregando las primeras unidades –en fase beta de desarrollo– de sus dispositivos de IoT Eddy, controlados por aplicaciones móviles y conectado con redes sociales, para el riego hidropónico de jardines utilizando iluminación ambiental calibrada y nutrientes. Es miembro fundador de Mars Farm, un consorcio internacional que construye la primera granja sostenible para el espacio ultraterrestre.

BrighTap es un contador inteligente de agua de la compañía BwareIT de Jerusalén que se lanzará en los mercados europeos y de Estados Unidos en marzo o abril, y que permite controlar la calidad de agua y su consumo en el hogar. El dispositivo puede colocarse en los grifos o en las cañerías para ver el consumo en tiempo real; se conecta a una web de datos y a una aplicación que ayuda a los usuarios a analizar resultados y ahorros potenciales.

Tethys Solar Desalination, de Tel Aviv, planea entrar en la industria de la desalinización con un módulo de bajo costo, ecológico y sin conexión a la red que usa sólo energía solar. El primer sitio piloto de la compañía se establecerá en Israel a mediados del año, al cual le seguirán más, posiblemente, en otros países, entre ellos China y Estados Unidos.

## SERVICIOS MÉDICOS

CartiHeal, de Kfar Saba, está lista para revolucionar la regeneración de huesos y cartílagos de rodillas, tobillos y dedos de los pies con su soporte biodegradable Agili-C. Ya tiene el sello CE de aprobación de la Unión Europea. Este año reclutará 250 pacientes en Estados Unidos para un estudio pivotal en varios centros con el fin de obtener la aprobación de la Administración de Alimentos y Medicamentos de ese país para diversas indicaciones, incluidos los defectos focales del cartílago y la osteoartritis.

Medasense recibirá en breve el sello CE para iniciar la venta de NOL (Nociception Level), un dispositivo nuevo para controlar el dolor de forma continua y no invasiva, en los países de la Unión Europea. NOL es el primer dispositivo aceptado clínicamente para evaluar cambios en los niveles de dolor, incluso cuando los pacientes no pueden describirlos porque están sedados, tienen demencia o son demasiado pequeños para hablar.

## TECNOLOGÍA FINANCIERA

Sling facilita los pagos sin dinero físico o tarjetas de crédito a pequeños comerciantes. Sling ofrece pulseras, etiquetas y pegatinas a comerciantes minoritarios, vendedores callejeros, negocios caseros, cuidadores de personas dependientes y profesores particulares que sus clientes pueden escanear con un teléfono y pagarles en segundos.

Adquirida en julio por la compañía brasileña de microcréditos Avante, Sling está preparada para un crecimiento mundial este año, particularmente en Sudamérica, África e India.

## **Material Adicional**

Historia gráfica del Medio Oriente I  
Historia gráfica del Medio Oriente II  
Datos indiscutibles  
Israel la fuerza y la razón  
Conflicto Árabe-Israelí  
El Alzheimer del pueblo palestino  
Fundamentalismo e Islam  
Imágenes Históricas  
El Muro de los Lamentos en Vivo  
Ciudad del Rey David en Jerusalem  
Israel realidades y desafíos  
Mapas de Israel  
Declaración Balfour  
Caesarea 360 grados  
Judaísmo en la cultura Israelí  
Jerusalem en el Corán  
Lo que América Latina puede aprender de Israel  
Israel - Un Mundo en un País  
Hatikva - Himno Nacional Israelí (video)  
El Mito de Palestina  
El Kotel (video)  
ISRAEL-Potencia tecnológica  
Conferencia de San Remo (artículo)  
Conferencia de San Remo (video)  
Israel 2015  
Paisajes e imágenes de Israel  
Geografía y datos generales  
Ben Gurión y el Mayflower  
Datos de Israel desconocidos  
BDS o Antisemitismo  
Jerusalén y Sión en la tradición judía medieval  
Arqueología Jerusalem como capital del reino de Judea

## **Universidades**

Academia de Artes y Diseño Betzalel  
Instituto Weizmann  
Technion  
Universidad Abierta

Universidad Ariel  
Universidad Bar Ilan  
Universidad Ben Gurión  
Universidad de Haifa  
Universidad Hebrea de Jerusalem  
Universidad Tel Aviv

### **Medios de comunicación**

Aurora  
Haaretz  
Israel Hayom  
Maariv  
Makor Rishon  
Televisión Israelí  
The Jerusalem Post  
Yediot Aharonot

## Trabajos Prácticos

- 1) Los Trabajos Prácticos son temas a desarrollar en un espacio mínimo de 4 páginas y un máximo de 7 (con fuentes Garamond o Times New Roman tamaño 14, espacio 1,5 entre líneas), sin contar las notas bibliográficas.
- 2) Se pueden enviar uno o dos Trabajos Prácticos por vez.
- 3) Todos los TP deben ser completados y remitidos a:  
[cejalumnos@gmail.com](mailto:cejalumnos@gmail.com) hasta 12 meses desde la fecha de inscripción al curso.
- 4) La monografía final del curso debe ser remitida a:  
[cejalumnos@gmail.com](mailto:cejalumnos@gmail.com) hasta 12 meses desde la fecha de inscripción al curso.  
El tema propuesto por el alumno/a debe ser aprobado por el tutor del curso.
- 5) Tener en cuenta que la Introducción al curso es parte integral del mismo y tal como su nombre lo indica es importante que sea leída antes del inicio del estudio.

## **Israel, centro del pueblo judío**

**TP 1** - Citar dos textos bíblicos que según tu opinión, expresan de forma contundente la relación entre el pueblo y la tierra de Israel. Justificar.

**TP 2** - Citar dos documentos internacionales que según tu opinión, expresan de forma contundente la relación entre el pueblo y la tierra de Israel. Justificar.

**TP 3** - ¿Qué es Shmitá y qué es Iovel? ¿Cuál es su mensaje social?

**TP 4** - Citar y describir las principales características de los distintos gobiernos sobre Jerusalem a través de la historia, desde el año 70 e.c. hasta nuestros días.

**TP 5** - Citar tres causas fundamentales a tu juicio, sobre el derecho judío de establecer su hogar nacional sobre la tierra de Israel. Argumentar.

**TP 6** - ¿Qué son las Aliot? ¿Cuántas aliot tradicionales hubo y en qué períodos? Describir brevemente sus principales características.

**TP 7** - ¿Cuál es la importancia histórica del 29 de Noviembre 1947?  
¿Qué se decidió en esa fecha? Describir sus consecuencias geopolíticas.

**TP 8** - ¿Qué es la Ley del Retorno?

**TP 9** - Citar según tu opinión, tres acontecimientos fundamentales en la historia del moderno estado de Israel. Justificar tu elección.

**TP 10** - Describir brevemente las distintas áreas geográficas de Israel.

## Bibliografía de consulta

Ben Ami, Shlomo; Zvi Medin, *Historia del Estado de Israel*. Madrid, Rialp, 3ª ed. 1992.

Culla, Joan B. *La tierra más disputada: El sionismo, Israel y el conflicto de Palestina*. Madrid, Alianza, 2005.

Herzel, Teodoro. *El estado judío*. Ed. OSA, Buenos Aires, 1990.

Gilbert, Martín. *Atlas de la Historia Judía*. 1980.

Gilbert, Martín. *Atlas de Jerusalem*. 1985.

Rapel, Ioel. *Historia Antigua y Moderna del pueblo de Israel* (en español).\_Universidad Bar Ilan, Israel, 1998.